

**ГЕНЕРАЛЬНЫЙ ПЛАН
СЕБЕУСАДСКОГО СЕЛЬСКОГО ПОСЕЛЕНИЯ
МОРКИНСКОГО МУНИЦИПАЛЬНОГО РАЙОНА
РЕСПУБЛИКИ МАРИЙ ЭЛ**

ПРИЛОЖЕНИЕ

Сведения о границах населенных пунктов

2023 год

СОДЕРЖАНИЕ

СОСТАВ ПРОЕКТА	3
1. ОБЩИЕ ПОЛОЖЕНИЯ.....	6
ОПИСАНИЕ МЕСТОПОЛОЖЕНИЯ ГРАНИЦ НАСЕЛЕННОГО ПУНКТА Д. СЕБЕУСАД СЕБЕУСАДСКОГО СЕЛЬСКОГО ПОСЕЛЕНИЯ МОРКИНСКОГО МУНИЦИПАЛЬНОГО РАЙОНА РЕСПУБЛИКИ МАРИЙ ЭЛ	7
ОПИСАНИЕ МЕСТОПОЛОЖЕНИЯ ГРАНИЦ НАСЕЛЕННОГО ПУНКТА ПОЧ. АЗЪЯЛ СЕБЕУСАДСКОГО СЕЛЬСКОГО ПОСЕЛЕНИЯ МОРКИНСКОГО МУНИЦИПАЛЬНОГО РАЙОНА РЕСПУБЛИКИ МАРИЙ ЭЛ	19
ОПИСАНИЕ МЕСТОПОЛОЖЕНИЯ ГРАНИЦ НАСЕЛЕННОГО ПУНКТА Д. АПАНАЕВО СЕБЕУСАДСКОГО СЕЛЬСКОГО ПОСЕЛЕНИЯ МОРКИНСКОГО МУНИЦИПАЛЬНОГО РАЙОНА РЕСПУБЛИКИ МАРИЙ ЭЛ	24
ОПИСАНИЕ МЕСТОПОЛОЖЕНИЯ ГРАНИЦ НАСЕЛЕННОГО ПУНКТА Д. БОЛЬШОЙ КОЖЛАЯЛ СЕБЕУСАДСКОГО СЕЛЬСКОГО ПОСЕЛЕНИЯ МОРКИНСКОГО МУНИЦИПАЛЬНОГО РАЙОНА РЕСПУБЛИКИ МАРИЙ ЭЛ.....	30
ОПИСАНИЕ МЕСТОПОЛОЖЕНИЯ ГРАНИЦ НАСЕЛЕННОГО ПУНКТА Д. ВЕСЬШУРГА СЕБЕУСАДСКОГО СЕЛЬСКОГО ПОСЕЛЕНИЯ МОРКИНСКОГО МУНИЦИПАЛЬНОГО РАЙОНА РЕСПУБЛИКИ МАРИЙ ЭЛ	37
ОПИСАНИЕ МЕСТОПОЛОЖЕНИЯ ГРАНИЦ НАСЕЛЕННОГО ПУНКТА Д. ДИГИНО СЕБЕУСАДСКОГО СЕЛЬСКОГО ПОСЕЛЕНИЯ МОРКИНСКОГО МУНИЦИПАЛЬНОГО РАЙОНА РЕСПУБЛИКИ МАРИЙ ЭЛ	47
ОПИСАНИЕ МЕСТОПОЛОЖЕНИЯ ГРАНИЦ НАСЕЛЕННОГО ПУНКТА Д. ЕРСОЛА СЕБЕУСАДСКОГО СЕЛЬСКОГО ПОСЕЛЕНИЯ МОРКИНСКОГО МУНИЦИПАЛЬНОГО РАЙОНА РЕСПУБЛИКИ МАРИЙ ЭЛ	53
ОПИСАНИЕ МЕСТОПОЛОЖЕНИЯ ГРАНИЦ НАСЕЛЕННОГО ПУНКТА Д. ИЗИ КУГУНУР СЕБЕУСАДСКОГО СЕЛЬСКОГО ПОСЕЛЕНИЯ МОРКИНСКОГО МУНИЦИПАЛЬНОГО РАЙОНА РЕСПУБЛИКИ МАРИЙ ЭЛ	58
ОПИСАНИЕ МЕСТОПОЛОЖЕНИЯ ГРАНИЦ НАСЕЛЕННОГО ПУНКТА Д. КАБАКСОЛА СЕБЕУСАДСКОГО СЕЛЬСКОГО ПОСЕЛЕНИЯ МОРКИНСКОГО МУНИЦИПАЛЬНОГО РАЙОНА РЕСПУБЛИКИ МАРИЙ ЭЛ	69
ОПИСАНИЕ МЕСТОПОЛОЖЕНИЯ ГРАНИЦ НАСЕЛЕННОГО ПУНКТА Д. КУЧУК ПАМАШ СЕБЕУСАДСКОГО СЕЛЬСКОГО ПОСЕЛЕНИЯ МОРКИНСКОГО МУНИЦИПАЛЬНОГО РАЙОНА РЕСПУБЛИКИ МАРИЙ ЭЛ	74
ОПИСАНИЕ МЕСТОПОЛОЖЕНИЯ ГРАНИЦ НАСЕЛЕННОГО ПУНКТА Д. ЛОПНУР СЕБЕУСАДСКОГО СЕЛЬСКОГО ПОСЕЛЕНИЯ МОРКИНСКОГО МУНИЦИПАЛЬНОГО РАЙОНА РЕСПУБЛИКИ МАРИЙ ЭЛ	78
ОПИСАНИЕ МЕСТОПОЛОЖЕНИЯ ГРАНИЦ НАСЕЛЕННОГО ПУНКТА Д. МАЛАЯ МУШЕРАНЬ СЕБЕУСАДСКОГО СЕЛЬСКОГО ПОСЕЛЕНИЯ МОРКИНСКОГО МУНИЦИПАЛЬНОГО РАЙОНА РЕСПУБЛИКИ МАРИЙ ЭЛ	82
ОПИСАНИЕ МЕСТОПОЛОЖЕНИЯ ГРАНИЦ НАСЕЛЕННОГО ПУНКТА Д. МАЛЫЙ	

КОЖЛАЯЛ СЕБЕУСАДСКОГО СЕЛЬСКОГО ПОСЕЛЕНИЯ МОРКИНСКОГО МУНИЦИПАЛЬНОГО РАЙОНА РЕСПУБЛИКИ МАРИЙ ЭЛ	92
ОПИСАНИЕ МЕСТОПОЛОЖЕНИЯ ГРАНИЦ НАСЕЛЕННОГО ПУНКТА Д. МАСКАНУР СЕБЕУСАДСКОГО СЕЛЬСКОГО ПОСЕЛЕНИЯ МОРКИНСКОГО МУНИЦИПАЛЬНОГО РАЙОНА РЕСПУБЛИКИ МАРИЙ ЭЛ	99
ОПИСАНИЕ МЕСТОПОЛОЖЕНИЯ ГРАНИЦ НАСЕЛЕННОГО ПУНКТА Д. НЕМЕЦСОЛА СЕБЕУСАДСКОГО СЕЛЬСКОГО ПОСЕЛЕНИЯ МОРКИНСКОГО МУНИЦИПАЛЬНОГО РАЙОНА РЕСПУБЛИКИ МАРИЙ ЭЛ	104
ОПИСАНИЕ МЕСТОПОЛОЖЕНИЯ ГРАНИЦ НАСЕЛЕННОГО ПУНКТА Д. НУРУМБАЛ СЕБЕУСАДСКОГО СЕЛЬСКОГО ПОСЕЛЕНИЯ МОРКИНСКОГО МУНИЦИПАЛЬНОГО РАЙОНА РЕСПУБЛИКИ МАРИЙ ЭЛ	112
ОПИСАНИЕ МЕСТОПОЛОЖЕНИЯ ГРАНИЦ НАСЕЛЕННОГО ПУНКТА Д. ПУМОР СЕБЕУСАДСКОГО СЕЛЬСКОГО ПОСЕЛЕНИЯ МОРКИНСКОГО МУНИЦИПАЛЬНОГО РАЙОНА РЕСПУБЛИКИ МАРИЙ ЭЛ	119
ОПИСАНИЕ МЕСТОПОЛОЖЕНИЯ ГРАНИЦ НАСЕЛЕННОГО ПУНКТА Д. СМЫЧКА СЕБЕУСАДСКОГО СЕЛЬСКОГО ПОСЕЛЕНИЯ МОРКИНСКОГО МУНИЦИПАЛЬНОГО РАЙОНА РЕСПУБЛИКИ МАРИЙ ЭЛ	125
ОПИСАНИЕ МЕСТОПОЛОЖЕНИЯ ГРАНИЦ НАСЕЛЕННОГО ПУНКТА Д. ТАЙГАНУР СЕБЕУСАДСКОГО СЕЛЬСКОГО ПОСЕЛЕНИЯ МОРКИНСКОГО МУНИЦИПАЛЬНОГО РАЙОНА РЕСПУБЛИКИ МАРИЙ ЭЛ	131
ОПИСАНИЕ МЕСТОПОЛОЖЕНИЯ ГРАНИЦ НАСЕЛЕННОГО ПУНКТА Д. ТИШКИНО СЕБЕУСАДСКОГО СЕЛЬСКОГО ПОСЕЛЕНИЯ МОРКИНСКОГО МУНИЦИПАЛЬНОГО РАЙОНА РЕСПУБЛИКИ МАРИЙ ЭЛ	138
ОПИСАНИЕ МЕСТОПОЛОЖЕНИЯ ГРАНИЦ НАСЕЛЕННОГО ПУНКТА Д. ТЫГЫДЕ МОРКО СЕБЕУСАДСКОГО СЕЛЬСКОГО ПОСЕЛЕНИЯ МОРКИНСКОГО МУНИЦИПАЛЬНОГО РАЙОНА РЕСПУБЛИКИ МАРИЙ ЭЛ	145
ОПИСАНИЕ МЕСТОПОЛОЖЕНИЯ ГРАНИЦ НАСЕЛЕННОГО ПУНКТА Д. ЧОДРАСОЛА СЕБЕУСАДСКОГО СЕЛЬСКОГО ПОСЕЛЕНИЯ МОРКИНСКОГО МУНИЦИПАЛЬНОГО РАЙОНА РЕСПУБЛИКИ МАРИЙ ЭЛ	151
ОПИСАНИЕ МЕСТОПОЛОЖЕНИЯ ГРАНИЦ НАСЕЛЕННОГО ПУНКТА Д. ЮШУТТУР СЕБЕУСАДСКОГО СЕЛЬСКОГО ПОСЕЛЕНИЯ МОРКИНСКОГО МУНИЦИПАЛЬНОГО РАЙОНА РЕСПУБЛИКИ МАРИЙ ЭЛ	158
ОПИСАНИЕ МЕСТОПОЛОЖЕНИЯ ГРАНИЦ НАСЕЛЕННОГО ПУНКТА Д. ЯНГУШЕВО СЕБЕУСАДСКОГО СЕЛЬСКОГО ПОСЕЛЕНИЯ МОРКИНСКОГО МУНИЦИПАЛЬНОГО РАЙОНА РЕСПУБЛИКИ МАРИЙ ЭЛ	166

СОСТАВ ПРОЕКТА

Генеральный план Себеусадского сельского поселения Моркинского муниципального района Республики Марий Эл разработан в составе:

Утверждаемая часть

Текстовые материалы:

№ п/п	Наименование	Том
1	Положения о территориальном планировании	1

Графические материалы:

№ листа	Наименование	Том	Масштаб
1	Карта планируемого размещения объектов местного значения	2	1:10 000
2	Карта границ населенных пунктов	2	1:10 000
3	Карта функциональных зон поселения	2	1:10 000

Приложение

№ п/п	Наименование	Том
1	Сведения о границах населенных пунктов	-

Материалы по обоснованию генерального плана

Текстовые материалы:

№ п/п	Наименование	Том
1	Пояснительная записка	3

Графические материалы:

№ листа	Наименование	Том	Масштаб
1	Карта современного использования территории поселения	4	1:10 000
2	Карта объектов местного значения поселения, объектов местного значения муниципального района, объектов регионального значения, объектов федерального значения, предлагаемых к размещению на территории поселения	4	1:10 000
3	Карта границ зон с особыми условиями использования территории (существующее положение)	4	1:10 000
4	Карта границ зон с особыми условиями использования территории (проектное предложение)	4	1:10 000

1. ОБЩИЕ ПОЛОЖЕНИЯ

Настоящее приложение разработано в соответствии с требованиями п. 5.1 ст. 23 Градостроительного кодекса Российской Федерации и является обязательной частью проекта генерального плана Себеусадского сельского поселения Моркинского муниципального района Республики Марий Эл.

Графическое и текстовое описание местоположения границ населенных пунктов подготовлены в соответствии с Приказом Министерства экономического развития Российской Федерации № 650 от 23.11.2018 г. «Об установлении формы графического описания местоположения границ населенных пунктов, территориальных зон, особо охраняемых природных территорий, зон с особыми условиями использования территории, формы текстового описания местоположения границ населенных пунктов, территориальных зон, требований к точности определения координат характерных точек границ населенных пунктов, территориальных зон, особо охраняемых природных территорий, зон с особыми условиями использования территории, формату электронного документа, содержащего сведения о границах населенных пунктов, территориальных зон, особо охраняемых природных территорий, зон с особыми условиями использования территории, и о признании утратившими силу Приказов Минэкономразвития России от 23 марта 2016 г. N 163 и от 4 мая 2018 г. N 236».

**ОПИСАНИЕ МЕСТОПОЛОЖЕНИЯ ГРАНИЦ НАСЕЛЕННОГО
ПУНКТА Д. СЕБЕУСАД СЕБЕУСАДСКОГО СЕЛЬСКОГО
ПОСЕЛЕНИЯ МОРКИНСКОГО МУНИЦИПАЛЬНОГО РАЙОНА
РЕСПУБЛИКИ МАРИЙ ЭЛ**

ОПИСАНИЕ МЕСТОПОЛОЖЕНИЯ ГРАНИЦ
деревня Себеусад Себеусадского
сельского поселения Моркинского муниципального района
Республики Марий Эл
(наименование объекта местоположение границ, которого описано
(далее - объект))

Сведения об объекте

N п/п	Характеристики объекта	Описание характеристик
1	2	3
1.	Местоположение объекта	граница населенного пункта деревня Себеусад Себеусадского сельского поселения Моркинского муниципального района Республики Марий Эл
2.	Площадь объекта \pm величина погрешности определения площади (P \pm Δ P)	1760797,0 кв. м. \pm 796,0 кв. м.
3.	Иные характеристики объекта	-

ОПИСАНИЕ МЕСТОПОЛОЖЕНИЯ ГРАНИЦ
деревня Себеусад Себеусадского
сельского поселения Моркинского муниципального района
Республики Марий Эл
(наименование объекта)

Сведения о местоположении границ объекта

1. Система координат **СК кадастрового округа (МСК-12), зона 1**

2. Сведения о характерных точках границ объекта

Обозначение характерных точек границ	Координаты, м		Метод определения координат характерной точки	Средняя квадратическая погрешность положения характерной точки (Mt), м	Описание обозначения точки на местности (при наличии)
	X	Y			
1	2	3	4	5	6
(1)	-	-	-	-	-
1	348052,71	1331748,46	аналитический	2,5	-
2	347809,29	1331677,51	аналитический	2,5	-
3	347897,97	1331444,95	аналитический	2,5	-
4	348003,85	1331460,33	аналитический	2,5	-
5	348120,91	1331515,91	аналитический	2,5	-
6	348165,14	1331532,63	аналитический	2,5	-
7	348213,44	1331540,93	аналитический	2,5	-
8	348253,89	1331544,07	аналитический	2,5	-
9	348277,29	1331513,23	аналитический	2,5	-
10	348278,08	1331512,57	аналитический	2,5	-
11	348331,25	1331529,17	аналитический	2,5	-
12	348324,16	1331555,21	аналитический	2,5	-
13	348308,12	1331610,52	аналитический	2,5	-
14	348225,73	1331591,15	аналитический	2,5	-
15	348219,11	1331631,66	аналитический	2,5	-
16	348213,92	1331632,45	аналитический	2,5	-
17	348091,3	1331620,83	аналитический	2,5	-
1	348052,71	1331748,46	аналитический	2,5	-
(2)	-	-	-	-	-
18	348834,92	1327822,34	аналитический	2,5	-
19	348811,06	1327825,24	аналитический	2,5	-
20	348811,29	1327842,03	картометрический	5,0	-
21	348811,55	1327860,76	картометрический	5,0	-
22	348799,33	1327887,22	аналитический	2,5	-
23	348774,74	1327935,34	аналитический	2,5	-
24	348736,97	1327960,78	аналитический	2,5	-
25	348612,08	1327892,38	аналитический	2,5	-
26	348599,7	1327931,98	аналитический	2,5	-
27	348600,07	1327958,16	аналитический	2,5	-
28	348632,62	1327939,46	аналитический	2,5	-
29	348666,28	1327933,48	аналитический	2,5	-
30	348721,64	1327977,61	аналитический	2,5	-
31	348753,05	1327983,6	аналитический	2,5	-
32	348777,74	1327961,15	аналитический	2,5	-
33	348771,75	1328021,0	аналитический	2,5	-

ОПИСАНИЕ МЕСТОПОЛОЖЕНИЯ ГРАНИЦ
деревня Себеусад Себеусадского
сельского поселения Моркинского муниципального района
Республики Марий Эл
(наименование объекта)

Сведения о местоположении границ объекта

34	348806,17	1328047,18	аналитический	2,5	-
35	348818,88	1328020,25	аналитический	2,5	-
36	348842,62	1328038,4	аналитический	2,5	-
37	348771,37	1328136,18	аналитический	2,5	-
38	348735,2	1328119,18	аналитический	2,5	-
39	348702,47	1328105,52	аналитический	2,5	-
40	348644,13	1328078,09	аналитический	2,5	-
41	348615,17	1328064,13	аналитический	2,5	-
42	348612,34	1328071,34	аналитический	2,5	-
43	348608,04	1328082,58	аналитический	2,5	-
44	348604,23	1328092,11	аналитический	2,5	-
45	348631,23	1328105,18	аналитический	2,5	-
46	348655,68	1328116,66	аналитический	2,5	-
47	348660,8	1328108,36	аналитический	2,5	-
48	348689,61	1328122,18	аналитический	2,5	-
49	348684,84	1328130,39	аналитический	2,5	-
50	348706,37	1328140,85	картометрический	5,0	-
51	348687,1	1328175,04	картометрический	5,0	-
52	348674,53	1328220,18	картометрический	5,0	-
53	348671,09	1328310,5	картометрический	5,0	-
54	348663,08	1328355,41	картометрический	5,0	-
55	348659,19	1328368,25	аналитический	2,5	-
56	348633,73	1328450,45	аналитический	2,5	-
57	348582,6	1328570,56	аналитический	2,5	-
58	348584,36	1328514,0	аналитический	2,5	-
59	348524,88	1328556,26	аналитический	2,5	-
60	348520,77	1328607,88	аналитический	2,5	-
61	348499,08	1328629,39	аналитический	2,5	-
62	348488,78	1328658,0	аналитический	2,5	-
63	348514,67	1328650,3	аналитический	2,5	-
64	348511,47	1328660,7	аналитический	2,5	-
65	348480,36	1328724,18	аналитический	2,5	-
66	348502,48	1328735,12	аналитический	2,5	-
67	348562,37	1328640,86	аналитический	2,5	-
68	348584,46	1328647,15	аналитический	2,5	-
69	348634,77	1328663,1	аналитический	2,5	-
70	348681,76	1328697,28	аналитический	2,5	-
71	348693,52	1328706,21	картометрический	5,0	-
72	348698,68	1328751,06	картометрический	5,0	-
73	348657,01	1328840,75	картометрический	5,0	-
74	348461,04	1328750,37	картометрический	5,0	-
75	348457,38	1328758,3	картометрический	5,0	-
76	348426,26	1328843,17	картометрический	5,0	-
77	348418,98	1328860,1	аналитический	2,5	-
78	348402,19	1328861,4	аналитический	2,5	-
79	348376,0	1328878,6	аналитический	2,5	-
80	348236,46	1329097,58	аналитический	2,5	-
81	348191,79	1329121,36	аналитический	2,5	-

ОПИСАНИЕ МЕСТОПОЛОЖЕНИЯ ГРАНИЦ
деревня Себеусад Себеусадского
сельского поселения Моркинского муниципального района
Республики Марий Эл
(наименование объекта)

Сведения о местоположении границ объекта

82	348216,94	1329165,13	аналитический	2,5	-
83	348202,55	1329183,06	аналитический	2,5	-
84	348142,88	1329180,46	аналитический	2,5	-
85	348151,86	1329147,54	аналитический	2,5	-
86	348173,55	1329138,56	аналитический	2,5	-
87	348180,28	1329116,12	аналитический	2,5	-
88	348111,46	1329073,48	аналитический	2,5	-
89	348053,1	1329113,13	аналитический	2,5	-
90	348006,72	1329075,73	аналитический	2,5	-
91	347967,08	1329065,25	аналитический	2,5	-
92	348017,95	1329036,08	аналитический	2,5	-
93	348028,42	1329003,91	аналитический	2,5	-
94	348012,7	1328998,67	аналитический	2,5	-
95	347988,02	1329014,38	аналитический	2,5	-
96	347925,94	1329011,39	аналитический	2,5	-
97	347855,16	1329054,69	картометрический	5,0	-
98	347829,88	1329038,62	картометрический	5,0	-
99	347868,32	1329005,4	аналитический	2,5	-
100	347887,78	1328971,74	аналитический	2,5	-
101	347872,06	1328962,76	аналитический	2,5	-
102	347875,06	1328942,56	аналитический	2,5	-
103	347854,48	1328937,7	аналитический	2,5	-
104	347832,42	1328961,27	аналитический	2,5	-
105	347785,66	1328944,06	аналитический	2,5	-
106	347787,53	1328978,48	аналитический	2,5	-
107	347759,1	1328968,0	аналитический	2,5	-
108	347745,64	1328949,3	аналитический	2,5	-
109	347727,32	1328954,53	аналитический	2,5	-
110	347741,9	1328974,74	аналитический	2,5	-
111	347735,16	1328989,7	аналитический	2,5	-
112	347668,23	1328976,35	картометрический	5,0	-
113	347648,8	1328971,11	картометрический	5,0	-
114	347642,62	1328969,43	картометрический	5,0	-
115	347635,04	1328980,49	картометрический	5,0	-
116	347617,4	1328974,95	аналитический	2,5	-
117	347652,3	1328931,07	аналитический	2,5	-
118	347645,17	1328924,94	аналитический	2,5	-
119	347636,04	1328917,12	аналитический	2,5	-
120	347629,52	1328911,48	аналитический	2,5	-
121	347593,93	1328956,39	картометрический	5,0	-
122	347438,72	1328916,38	картометрический	5,0	-
123	347409,52	1328841,39	картометрический	5,0	-
124	347313,4	1328779,14	картометрический	5,0	-
125	347331,2	1328756,24	картометрический	5,0	-
126	347335,6	1328752,59	картометрический	5,0	-
127	347366,45	1328695,88	аналитический	2,5	-
128	347406,66	1328732,17	аналитический	2,5	-
129	347444,25	1328784,53	аналитический	2,5	-

ОПИСАНИЕ МЕСТОПОЛОЖЕНИЯ ГРАНИЦ
деревня Себеусад Себеусадского
сельского поселения Моркинского муниципального района
Республики Марий Эл
(наименование объекта)

Сведения о местоположении границ объекта

130	347481,65	1328817,82	аналитический	2,5	-
131	347522,42	1328815,2	аналитический	2,5	-
132	347499,6	1328777,06	аналитический	2,5	-
133	347535,52	1328779,67	аналитический	2,5	-
134	347536,26	1328798,75	аналитический	2,5	-
135	347557,22	1328801,74	аналитический	2,5	-
136	347583,77	1328748,62	аналитический	2,5	-
137	347575,92	1328724,68	аналитический	2,5	-
138	347548,62	1328756,48	аналитический	2,5	-
139	347516,44	1328720,58	аналитический	2,5	-
140	347548,24	1328684,66	аналитический	2,5	-
141	347530,28	1328649,88	аналитический	2,5	-
142	347554,22	1328626,68	аналитический	2,5	-
143	347543,0	1328600,5	аналитический	2,5	-
144	347511,96	1328618,83	аналитический	2,5	-
145	347479,78	1328615,09	аналитический	2,5	-
146	347430,79	1328646,32	аналитический	2,5	-
147	347402,54	1328677,93	аналитический	2,5	-
148	347427,05	1328685,6	аналитический	2,5	-
149	347425,54	1328705,05	аналитический	2,5	-
150	347412,84	1328712,34	аналитический	2,5	-
151	347373,93	1328689,9	аналитический	2,5	-
152	347441,84	1328613,43	картометрический	5,0	-
153	347483,2	1328594,19	картометрический	5,0	-
154	347497,0	1328585,92	аналитический	2,5	-
155	347547,86	1328518,58	аналитический	2,5	-
156	347561,43	1328504,85	картометрический	5,0	-
157	347624,88	1328462,81	картометрический	5,0	-
158	347687,17	1328419,21	картометрический	5,0	-
159	347669,07	1328400,7	аналитический	2,5	-
160	347765,92	1328324,92	аналитический	2,5	-
161	347801,49	1328281,95	аналитический	2,5	-
162	347847,64	1328244,18	аналитический	2,5	-
163	347854,94	1328230,08	аналитический	2,5	-
164	347836,22	1328199,01	аналитический	2,5	-
165	347835,7	1328188,74	аналитический	2,5	-
166	347862,39	1328127,92	аналитический	2,5	-
167	347926,26	1328056,09	аналитический	2,5	-
168	347971,88	1328008,05	аналитический	2,5	-
169	348012,72	1327955,66	аналитический	2,5	-
170	348027,72	1327958,34	аналитический	2,5	-
171	348044,6	1327930,04	аналитический	2,5	-
172	348054,57	1327878,08	аналитический	2,5	-
173	348059,18	1327833,24	аналитический	2,5	-
174	348059,28	1327812,64	аналитический	2,5	-
175	348059,62	1327796,62	аналитический	2,5	-
176	348069,37	1327785,83	аналитический	2,5	-
177	348094,02	1327775,44	аналитический	2,5	-

ОПИСАНИЕ МЕСТОПОЛОЖЕНИЯ ГРАНИЦ
деревня Себеусад Себеусадского
сельского поселения Моркинского муниципального района
Республики Марий Эл
(наименование объекта)

Сведения о местоположении границ объекта

178	348107,3	1327766,77	аналитический	2,5	-
179	348117,11	1327757,13	аналитический	2,5	-
180	347972,35	1327653,47	аналитический	2,5	-
181	348005,48	1327584,33	аналитический	2,5	-
182	348097,89	1327374,96	аналитический	2,5	-
183	348276,93	1327409,4	аналитический	2,5	-
184	348363,0	1327380,15	картометрический	5,0	-
185	348360,21	1326933,62	аналитический	2,5	-
186	348480,1	1326923,41	аналитический	2,5	-
187	348499,95	1326931,56	аналитический	2,5	-
188	348513,37	1326948,04	аналитический	2,5	-
189	348517,83	1326968,4	аналитический	2,5	-
190	348615,04	1326968,08	аналитический	2,5	-
191	348642,2	1326962,14	аналитический	2,5	-
192	348683,6	1326944,04	аналитический	2,5	-
193	348708,65	1326941,64	аналитический	2,5	-
194	348759,66	1326955,08	аналитический	2,5	-
195	348764,45	1326982,28	аналитический	2,5	-
196	348775,08	1327057,23	аналитический	2,5	-
197	348787,26	1327117,24	аналитический	2,5	-
198	348801,3	1327169,14	аналитический	2,5	-
199	348799,52	1327194,2	аналитический	2,5	-
200	348797,96	1327216,2	аналитический	2,5	-
201	348789,06	1327244,1	аналитический	2,5	-
202	348779,02	1327272,05	аналитический	2,5	-
203	348777,1	1327279,0	аналитический	2,5	-
204	348782,46	1327294,75	аналитический	2,5	-
205	348787,26	1327299,08	аналитический	2,5	-
206	348798,15	1327288,24	аналитический	2,5	-
207	348809,44	1327285,38	аналитический	2,5	-
208	348816,86	1327296,44	аналитический	2,5	-
209	348824,06	1327325,82	аналитический	2,5	-
210	348829,48	1327342,7	аналитический	2,5	-
211	348841,36	1327351,25	аналитический	2,5	-
212	348855,1	1327351,7	аналитический	2,5	-
213	348869,82	1327348,68	аналитический	2,5	-
214	348906,9	1327335,37	аналитический	2,5	-
215	349010,6	1327807,77	аналитический	2,5	-
216	348871,98	1327791,56	аналитический	2,5	-
18	348834,92	1327822,34	аналитический	2,5	-
-	-	-	-	-	-
217	348497,58	1327684,26	аналитический	2,5	-
218	348483,74	1327734,01	аналитический	2,5	-
219	348558,83	1327829,58	аналитический	2,5	-
220	348636,73	1327760,2	аналитический	2,5	-
221	348597,45	1327714,56	аналитический	2,5	-
217	348497,58	1327684,26	аналитический	2,5	-
-	-	-	-	-	-

ОПИСАНИЕ МЕСТОПОЛОЖЕНИЯ ГРАНИЦ
деревни Себеусад Себеусадского
сельского поселения Моркинского муниципального района
Республики Марий Эл
(наименование объекта)

Сведения о местоположении границ объекта

222	347712,07	1328851,12	аналитический	2,5	-
223	347696,82	1328908,72	аналитический	2,5	-
224	347734,61	1328907,03	аналитический	2,5	-
225	347751,44	1328882,34	аналитический	2,5	-
226	347754,24	1328836,15	аналитический	2,5	-
227	347727,12	1328835,4	аналитический	2,5	-
222	347712,07	1328851,12	аналитический	2,5	-

3. Сведения о характерных точках части (частей) границы объекта

-	-	-	-	-	-
---	---	---	---	---	---

ОПИСАНИЕ МЕСТОПОЛОЖЕНИЯ ГРАНИЦ

деревня Себеусад Себеусадского сельского поселения Моркинского муниципального района Республики Марий Эл

(наименование объекта)

План границ объекта

д. Чодрасола

д. СЕБЕУСАД



д. Смычка

д. Кабаксола

2

1

Используемые условные знаки и обозначения:

-  листы фрагментов границ населенного пункта
-  граница населенного пункта



Подпись _____

Дата 16 ноября 2023 г.

Место для оттиска печати лица, составившего описание местоположения границ




ОПИСАНИЕ МЕСТОПОЛОЖЕНИЯ ГРАНИЦ

деревня Себеусад Себеусадского сельского поселения Моркинского муниципального района Республики Марий Эл

Фрагмент 1

(наименование объекта)
План границ объекта

Используемые условные знаки и обозначения:

- поворотная точка границы населенного пункта
-  граница населенного пункта
-  границы земельных участков
-  границы кадастровых кварталов

Масштаб 1:5000

50 100 150 200 250

метры



Подпись _____

Дата 16 ноября 2023 г.

Место для оттиска печати лица, составившего карту (план) объекта землеустройства


ОПИСАНИЕ МЕСТОПОЛОЖЕНИЯ ГРАНИЦ

деревня Себеусад Себеусадского сельского поселения Моркинского муниципального района Республики Марий Эл




Фрагмент 1

(наименование объекта)
План границ объекта

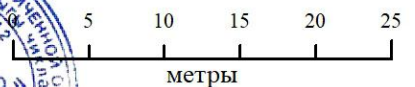
Выноска 1



Используемые условные знаки и обозначения:

- поворотная точка границы населенного пункта
-  граница населенного пункта
-  границы земельных участков
-  границы кадастровых кварталов

Масштаб 1 : 500



Подпись _____

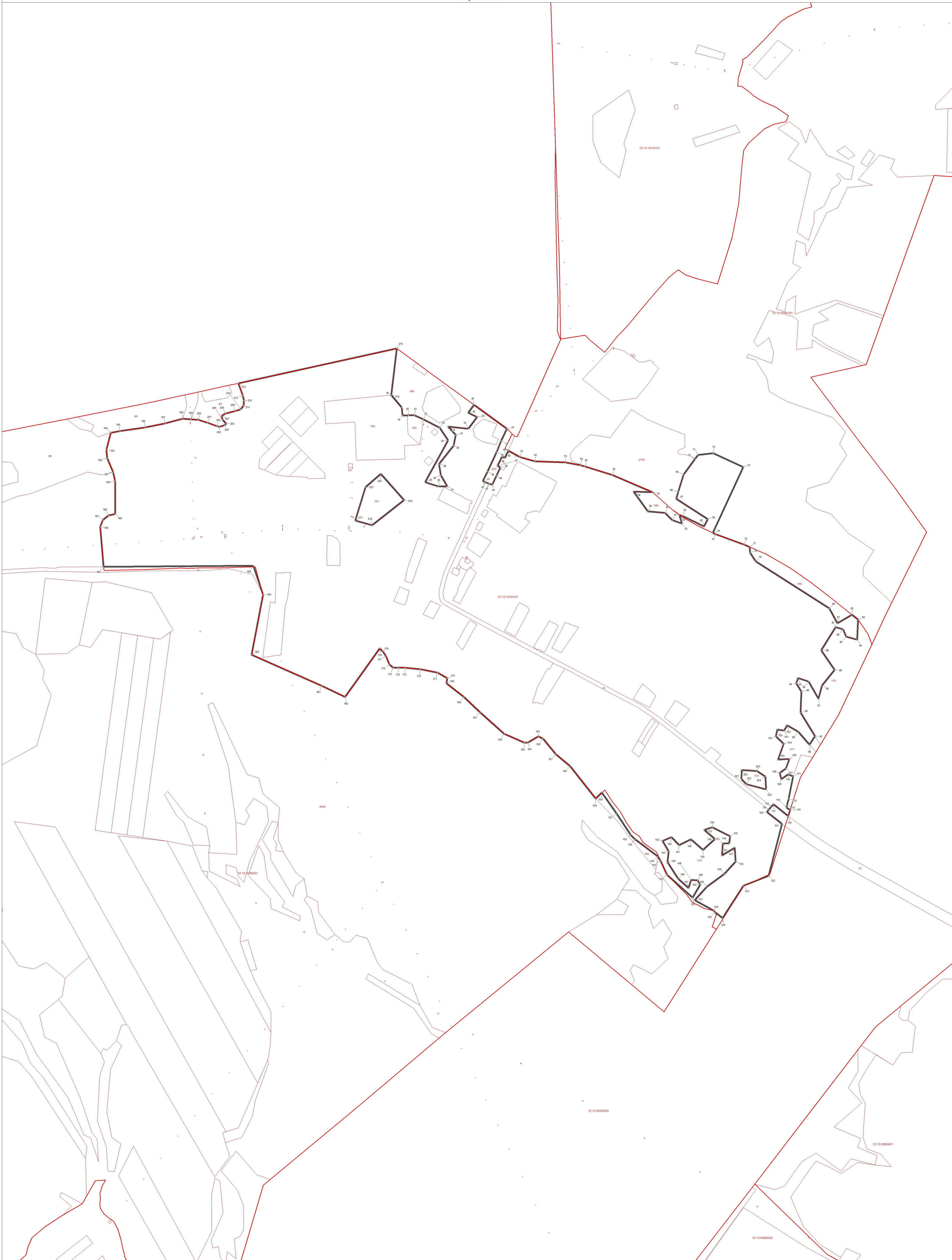
Дата 16 ноября 2023 г.

Место для оттиска печати лица, составившего карту (план) объекта землеустройства

ОПИСАНИЕ МЕСТОПОЛОЖЕНИЯ ГРАНИЦ
деревни Себеусад Себеусадского сельского поселения Моркинского муниципального
района Республики Марий Эл

(наименование объекта)
План границ объекта

Фрагмент 2



- Используемые условные знаки и обозначения:
- поворотная точка границы населенного пункта
 - граница населенного пункта
 - границы земельных участков
 - границы кадастровых кварталов

Масштаб 1:5000

Подпись _____ Дата 16 ноября 2023 г.

Место для оттиска печати лица, составившего карту (план) объекта землеустройства

**ОПИСАНИЕ МЕСТОПОЛОЖЕНИЯ ГРАНИЦ НАСЕЛЕННОГО
ПУНКТА ПОЧ. АЗЪЯЛ СЕБЕУСАДСКОГО СЕЛЬСКОГО
ПОСЕЛЕНИЯ МОРКИНСКОГО МУНИЦИПАЛЬНОГО РАЙОНА
РЕСПУБЛИКИ МАРИЙ ЭЛ**

ОПИСАНИЕ МЕСТОПОЛОЖЕНИЯ ГРАНИЦ
починок Азьял Себеусадского
сельского поселения Моркинского муниципального района
Республики Марий Эл
(наименование объекта местоположение границ, которого описано
(далее - объект))

Сведения об объекте

N п/п	Характеристики объекта	Описание характеристик
1	2	3
1.	Местоположение объекта	граница населенного пункта починок Азьял Себеусадского сельского поселения Моркинского муниципального района Республики Марий Эл
2.	Площадь объекта \pm величина погрешности определения площади (P \pm Δ P)	296339,0 кв. м. \pm 327,0 кв. м.
3.	Иные характеристики объекта	-

ОПИСАНИЕ МЕСТОПОЛОЖЕНИЯ ГРАНИЦ
починок Азъял Себеусадского
сельского поселения Моркинского муниципального района
Республики Марий Эл
(наименование объекта)

Сведения о местоположении границ объекта

1. Система координат **СК кадастрового округа (МСК-12), зона 1**

2. Сведения о характерных точках границ объекта

Обозначение характерных точек границ	Координаты, м		Метод определения координат характерной точки	Средняя квадратическая погрешность положения характерной точки (Mt), м	Описание обозначения точки на местности (при наличии)
	X	Y			
1	2	3	4	5	6
1	342865,77	1330800,2	картометрический	5,0	-
2	342852,62	1330760,24	картометрический	5,0	-
3	342848,44	1330741,19	картометрический	5,0	-
4	342830,41	1330699,25	аналитический	2,5	-
5	342894,17	1330686,35	аналитический	2,5	-
6	342904,64	1330674,05	аналитический	2,5	-
7	342904,08	1330658,11	аналитический	2,5	-
8	342862,94	1330634,17	картометрический	5,0	-
9	342858,45	1330621,45	картометрический	5,0	-
10	342812,06	1330594,52	картометрический	5,0	-
11	342819,54	1330540,28	картометрический	5,0	-
12	342764,93	1330465,1	картометрический	5,0	-
13	342729,78	1330476,32	картометрический	5,0	-
14	342705,83	1330443,4	картометрический	5,0	-
15	342679,56	1330394,48	картометрический	5,0	-
16	342761,55	1330385,55	картометрический	5,0	-
17	342804,2	1330373,65	картометрический	5,0	-
18	342849,87	1330313,4	аналитический	2,5	-
19	342875,45	1330307,18	аналитический	2,5	-
20	342921,29	1330286,37	аналитический	2,5	-
21	342946,6	1330273,99	аналитический	2,5	-
22	342970,97	1330266,57	аналитический	2,5	-
23	342994,46	1330266,63	аналитический	2,5	-
24	343081,04	1330269,68	аналитический	2,5	-
25	343140,43	1330275,31	аналитический	2,5	-
26	343164,73	1330219,91	аналитический	2,5	-
27	343214,86	1330089,2	аналитический	2,5	-
28	343194,41	1330080,23	аналитический	2,5	-
29	343229,9	1330065,97	аналитический	2,5	-
30	343243,83	1330049,27	аналитический	2,5	-
31	343261,05	1330023,72	аналитический	2,5	-
32	343274,71	1330000,82	аналитический	2,5	-
33	343288,43	1329977,83	аналитический	2,5	-
34	343313,12	1329975,36	аналитический	2,5	-
35	343374,1	1329984,63	аналитический	2,5	-
36	343432,93	1330000,19	аналитический	2,5	-

ОПИСАНИЕ МЕСТОПОЛОЖЕНИЯ ГРАНИЦ
починок Азъял Себеусадского
сельского поселения Моркинского муниципального района
Республики Марий Эл
(наименование объекта)

Сведения о местоположении границ объекта

37	343501,14	1330030,11	аналитический	2,5	-
38	343522,77	1330045,23	картометрический	5,0	-
39	343588,4	1330146,52	аналитический	2,5	-
40	343596,74	1330155,32	аналитический	2,5	-
41	343631,29	1330190,35	аналитический	2,5	-
42	343684,64	1330254,74	аналитический	2,5	-
43	343708,83	1330283,95	аналитический	2,5	-
44	343612,84	1330240,65	картометрический	5,0	-
45	343601,03	1330275,81	картометрический	5,0	-
46	343577,64	1330326,35	картометрический	5,0	-
47	343565,4	1330352,89	картометрический	5,0	-
48	343547,13	1330382,2	картометрический	5,0	-
49	343532,35	1330407,62	картометрический	5,0	-
50	343525,42	1330420,75	картометрический	5,0	-
51	343500,02	1330415,28	картометрический	5,0	-
52	343490,64	1330405,9	картометрический	5,0	-
53	343468,75	1330408,24	картометрический	5,0	-
54	343458,98	1330405,51	картометрический	5,0	-
55	343447,26	1330401,21	картометрический	5,0	-
56	343423,81	1330385,19	картометрический	5,0	-
57	343403,49	1330376,2	картометрический	5,0	-
58	343350,35	1330371,51	картометрический	5,0	-
59	343315,96	1330374,24	картометрический	5,0	-
60	343272,97	1330387,53	картометрический	5,0	-
61	343232,72	1330405,51	картометрический	5,0	-
62	343191,3	1330443,61	картометрический	5,0	-
63	343143,82	1330502,62	картометрический	5,0	-
64	343115,68	1330531,73	картометрический	5,0	-
65	343096,92	1330566,9	картометрический	5,0	-
66	343061,36	1330586,24	картометрический	5,0	-
67	343050,52	1330620,71	картометрический	5,0	-
68	343032,62	1330657,41	картометрический	5,0	-
69	343029,51	1330668,6	картометрический	5,0	-
70	343007,82	1330687,55	картометрический	5,0	-
71	343001,38	1330697,42	картометрический	5,0	-
72	342958,78	1330716,96	картометрический	5,0	-
73	342905,05	1330756,82	картометрический	5,0	-
1	342865,77	1330800,2	картометрический	5,0	-

3. Сведения о характерных точках части (частей) границы объекта

-	-	-	-	-	-
---	---	---	---	---	---

ОПИСАНИЕ МЕСТОПОЛОЖЕНИЯ ГРАНИЦ
починок Азъял Себеусадского сельского поселения Моркинского муниципального
района Республики Марий Эл

(наименование объекта)
План границ объекта



Используемые условные знаки и обозначения:

- ° поворотная точка границы населенного пункта
- ▭ граница населенного пункта
- ▭ границы земельных участков
- ▭ границы кадастровых кварталов

Масштаб 1:5000



Подпись _____

Дата 16 ноября 2023 г.

Место для оттиска печати лица, составившего карту (план) объекта землеустройства



**ОПИСАНИЕ МЕСТОПОЛОЖЕНИЯ ГРАНИЦ НАСЕЛЕННОГО
ПУНКТА Д. АПАНАЕВО СЕБЕУСАДСКОГО СЕЛЬСКОГО
ПОСЕЛЕНИЯ МОРКИНСКОГО МУНИЦИПАЛЬНОГО РАЙОНА
РЕСПУБЛИКИ МАРИЙ ЭЛ**

ОПИСАНИЕ МЕСТОПОЛОЖЕНИЯ ГРАНИЦ
деревня Апанаево Себеусадского
сельского поселения Моркинского муниципального района
Республики Марий Эл
(наименование объекта местоположение границ, которого описано
(далее - объект))

Сведения об объекте

N п/п	Характеристики объекта	Описание характеристик
1	2	3
1.	Местоположение объекта	граница населенного пункта деревня Апанаево Себеусадского сельского поселения Моркинского муниципального района Республики Марий Эл
2.	Площадь объекта \pm величина погрешности определения площади (P \pm Δ P)	651195,0 кв. м. \pm 484,0 кв. м.
3.	Иные характеристики объекта	-

ОПИСАНИЕ МЕСТОПОЛОЖЕНИЯ ГРАНИЦ
деревня Апанаево Себеусадского
сельского поселения Моркинского муниципального района
Республики Марий Эл
(наименование объекта)

Сведения о местоположении границ объекта

1. Система координат **СК кадастрового округа (МСК-12), зона 1**

2. Сведения о характерных точках границ объекта

Обозначение характерных точек границ	Координаты, м		Метод определения координат характерной точки	Средняя квадратическая погрешность положения характерной точки (Mt), м	Описание обозначения точки на местности (при наличии)
	X	Y			
1	2	3	4	5	6
1	344140,45	1333634,52	картометрический	5,0	-
2	344128,39	1333672,34	картометрический	5,0	-
3	344120,74	1333704,22	картометрический	5,0	-
4	344106,71	1333731,0	картометрический	5,0	-
5	344106,71	1333746,3	картометрический	5,0	-
6	344157,72	1333852,15	картометрический	5,0	-
7	344165,37	1333890,41	картометрический	5,0	-
8	344202,36	1333876,38	картометрический	5,0	-
9	344266,12	1333876,38	картометрический	5,0	-
10	344271,22	1333977,13	картометрический	5,0	-
11	344292,9	1334019,21	картометрический	5,0	-
12	344295,45	1334079,15	картометрический	5,0	-
13	344300,55	1334121,23	картометрический	5,0	-
14	344338,8	1334187,54	картометрический	5,0	-
15	344334,97	1334225,8	картометрический	5,0	-
16	344317,12	1334229,62	картометрический	5,0	-
17	344314,57	1334262,78	картометрический	5,0	-
18	344316,65	1334280,33	картометрический	5,0	-
19	344227,75	1334293,56	аналитический	2,5	-
20	344230,18	1334308,52	аналитический	2,5	-
21	344234,28	1334312,5	аналитический	2,5	-
22	344247,83	1334343,7	аналитический	2,5	-
23	344406,11	1334377,8	аналитический	2,5	-
24	344401,2	1334393,72	аналитический	2,5	-
25	344394,7	1334408,68	аналитический	2,5	-
26	344388,05	1334419,58	аналитический	2,5	-
27	344377,84	1334431,78	аналитический	2,5	-
28	344356,09	1334455,34	аналитический	2,5	-
29	344288,72	1334518,75	аналитический	2,5	-
30	344137,01	1334661,54	аналитический	2,5	-
31	344084,81	1334642,06	картометрический	5,0	-
32	343498,86	1334455,72	картометрический	5,0	-
33	343249,31	1334480,44	картометрический	5,0	-
34	343256,78	1334468,97	картометрический	5,0	-
35	343263,92	1334451,61	картометрический	5,0	-
36	343267,96	1334432,4	картометрический	5,0	-

ОПИСАНИЕ МЕСТОПОЛОЖЕНИЯ ГРАНИЦ
деревня Апанаево Себеусадского
сельского поселения Моркинского муниципального района
Республики Марий Эл
(наименование объекта)

Сведения о местоположении границ объекта

37	343274,98	1334413,04	картометрический	5,0	-
38	343281,42	1334401,71	картометрический	5,0	-
39	343294,84	1334390,03	картометрический	5,0	-
40	343310,56	1334384,24	картометрический	5,0	-
41	343324,18	1334376,55	картометрический	5,0	-
42	343341,34	1334359,68	картометрический	5,0	-
43	343350,56	1334344,21	картометрический	5,0	-
44	343364,63	1334305,49	картометрический	5,0	-
45	343372,96	1334292,06	картометрический	5,0	-
46	343383,28	1334278,54	картометрический	5,0	-
47	343391,86	1334270,1	картометрический	5,0	-
48	343400,79	1334248,64	картометрический	5,0	-
49	343403,98	1334232,48	картометрический	5,0	-
50	343405,97	1334212,37	картометрический	5,0	-
51	343398,23	1334197,75	картометрический	5,0	-
52	343382,66	1334186,53	картометрический	5,0	-
53	343346,23	1334178,36	картометрический	5,0	-
54	343336,84	1334170,83	картометрический	5,0	-
55	343335,5	1334163,9	картометрический	5,0	-
56	343344,96	1334113,4	картометрический	5,0	-
57	343346,1	1334096,34	картометрический	5,0	-
58	343342,56	1334085,51	картометрический	5,0	-
59	343333,92	1334072,94	картометрический	5,0	-
60	343321,35	1334061,57	картометрический	5,0	-
61	343298,58	1334046,71	картометрический	5,0	-
62	343290,2	1334039,13	картометрический	5,0	-
63	343287,4	1334023,26	картометрический	5,0	-
64	343299,12	1334017,67	картометрический	5,0	-
65	343328,87	1334012,17	картометрический	5,0	-
66	343365,75	1334009,32	картометрический	5,0	-
67	343390,74	1334009,06	картометрический	5,0	-
68	343413,9	1333991,88	картометрический	5,0	-
69	343423,77	1333989,39	картометрический	5,0	-
70	343437,85	1333990,68	картометрический	5,0	-
71	343480,97	1334012,52	картометрический	5,0	-
72	343492,04	1334013,96	картометрический	5,0	-
73	343497,94	1334011,67	картометрический	5,0	-
74	343497,64	1334005,68	картометрический	5,0	-
75	343490,04	1333994,05	картометрический	5,0	-
76	343479,61	1333985,57	картометрический	5,0	-
77	343465,49	1333963,28	картометрический	5,0	-
78	343465,04	1333954,3	картометрический	5,0	-
79	343467,38	1333941,18	картометрический	5,0	-
80	343476,11	1333935,73	картометрический	5,0	-
81	343498,12	1333935,62	картометрический	5,0	-
82	343535,09	1333934,77	картометрический	5,0	-
83	343557,9	1333930,62	картометрический	5,0	-
84	343573,51	1333922,83	картометрический	5,0	-

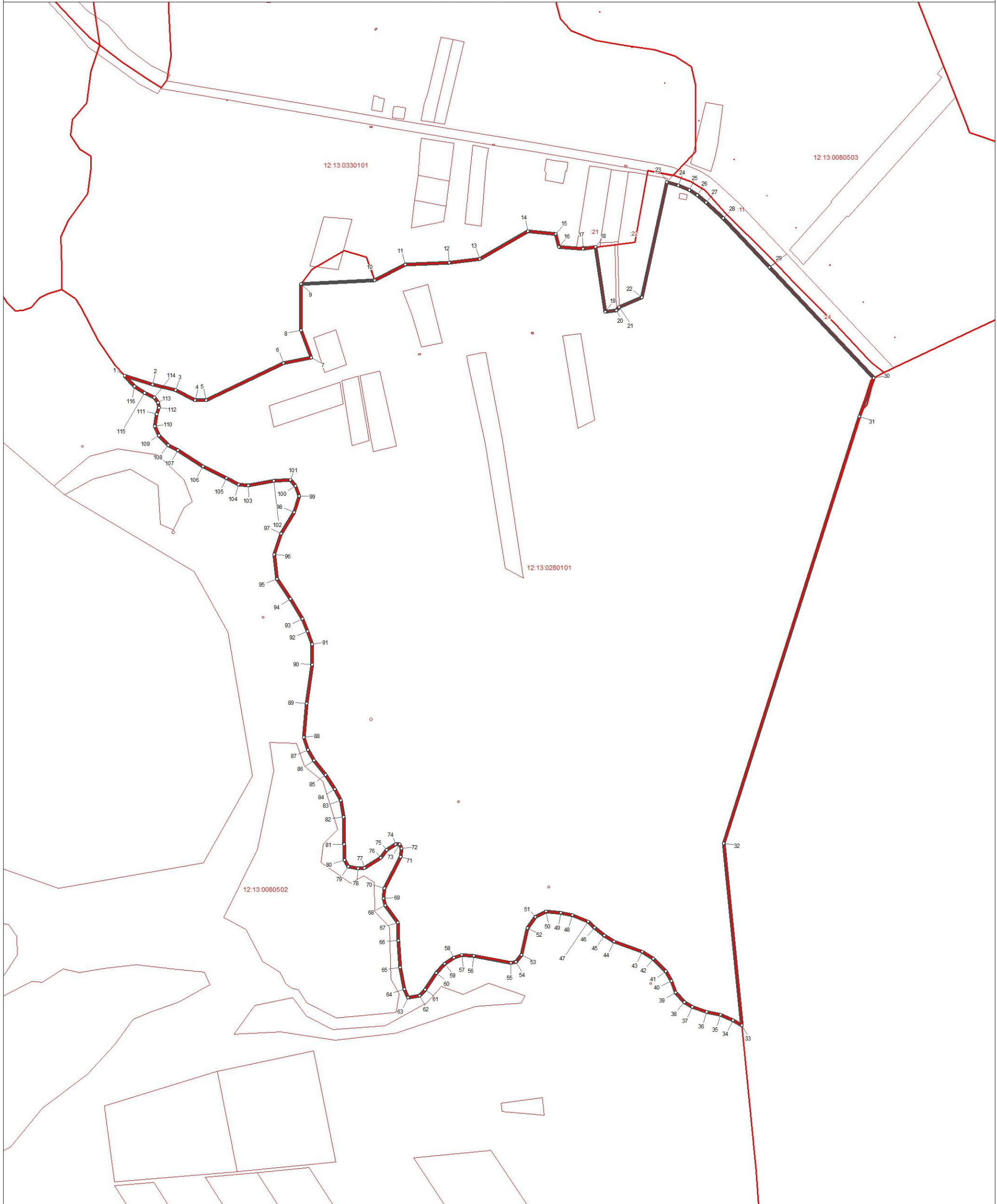
ОПИСАНИЕ МЕСТОПОЛОЖЕНИЯ ГРАНИЦ
деревня Апанаево Себеусадского
сельского поселения Моркинского муниципального района
Республики Марий Эл
(наименование объекта)

Сведения о местоположении границ объекта

85	343592,88	1333909,85	картометрический	5,0	-
86	343613,08	1333893,83	картометрический	5,0	-
87	343627,69	1333886,09	картометрический	5,0	-
88	343644,41	1333880,25	картометрический	5,0	-
89	343690,62	1333883,93	картометрический	5,0	-
90	343744,02	1333891,24	картометрический	5,0	-
91	343772,06	1333891,83	картометрический	5,0	-
92	343789,73	1333884,94	картометрический	5,0	-
93	343807,39	1333878,04	картометрический	5,0	-
94	343834,58	1333861,68	картометрический	5,0	-
95	343861,67	1333843,31	картометрический	5,0	-
96	343895,51	1333839,6	картометрический	5,0	-
97	343924,01	1333849,17	картометрический	5,0	-
98	343952,9	1333866,73	картометрический	5,0	-
99	343975,26	1333873,61	картометрический	5,0	-
100	343989,03	1333868,9	картометрический	5,0	-
101	343997,66	1333861,47	картометрический	5,0	-
102	343996,51	1333838,52	картометрический	5,0	-
103	343989,76	1333803,84	картометрический	5,0	-
104	343991,1	1333790,78	картометрический	5,0	-
105	344000,28	1333774,3	картометрический	5,0	-
106	344015,65	1333741,52	картометрический	5,0	-
107	344037,94	1333707,38	картометрический	5,0	-
108	344045,27	1333694,01	картометрический	5,0	-
109	344058,65	1333681,33	картометрический	5,0	-
110	344071,37	1333675,69	картометрический	5,0	-
111	344087,48	1333677,88	картометрический	5,0	-
112	344096,66	1333681,42	картометрический	5,0	-
113	344103,6	1333680,07	картометрический	5,0	-
114	344110,34	1333674,73	картометрический	5,0	-
115	344116,67	1333661,41	картометрический	5,0	-
116	344126,0	1333647,93	картометрический	5,0	-
1	344140,45	1333634,52	картометрический	5,0	-
3. Сведения о характерных точках части (частей) границы объекта					
-	-	-	-	-	-

ОПИСАНИЕ МЕСТОПОЛОЖЕНИЯ ГРАНИЦ
деревня Апанаево Себеусадского сельского поселения Моркинского муниципального
района Республики Марий Эл

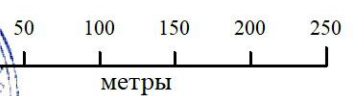
(наименование объекта)
План границ объекта



Используемые условные знаки и обозначения:

- поворотная точка границы населенного пункта
- ▬ граница населенного пункта
- ▬ границы земельных участков
- ▬ границы кадастровых кварталов

Масштаб 1:5000



Подпись _____

Дата 16 ноября 2023 г.

Место для оттиска печати лица, составившего карту (план) объекта землеустройства



**ОПИСАНИЕ МЕСТОПОЛОЖЕНИЯ ГРАНИЦ НАСЕЛЕННОГО
ПУНКТА Д. БОЛЬШОЙ КОЖЛАЯЛ СЕБЕУСАДСКОГО СЕЛЬСКОГО
ПОСЕЛЕНИЯ МОРКИНСКОГО МУНИЦИПАЛЬНОГО РАЙОНА
РЕСПУБЛИКИ МАРИЙ ЭЛ**

ОПИСАНИЕ МЕСТОПОЛОЖЕНИЯ ГРАНИЦ
деревни Большой Кожлял Себеусадского
сельского поселения Моркинского муниципального района
Республики Марий Эл

(наименование объекта местоположение границ, которого описано
(далее - объект))

Сведения об объекте

N п/п	Характеристики объекта	Описание характеристик
1	2	3
1.	Местоположение объекта	граница населенного пункта деревни Большой Кожлял Себеусадского сельского поселения Моркинского муниципального района Республики Марий Эл
2.	Площадь объекта \pm величина погрешности определения площади (P \pm Δ P)	682943,0 кв. м. \pm 496,0 кв. м.
3.	Иные характеристики объекта	-

ОПИСАНИЕ МЕСТОПОЛОЖЕНИЯ ГРАНИЦ
деревни Большой Кожлял Себеусадского
сельского поселения Моркинского муниципального района
Республики Марий Эл
(наименование объекта)

Сведения о местоположении границ объекта

1. Система координат **СК кадастрового округа (МСК-12), зона 1**

2. Сведения о характерных точках границ объекта

Обозначение характерных точек границ	Координаты, м		Метод определения координат характерной точки	Средняя квадратическая погрешность положения характерной точки (Mt), м	Описание обозначения точки на местности (при наличии)
	X	Y			
1	2	3	4	5	6
(1)	-	-	-	-	-
1	344400,74	1335006,74	картометрический	5,0	-
2	344373,28	1334986,23	картометрический	5,0	-
3	344235,56	1334867,71	картометрический	5,0	-
4	344151,47	1334689,14	картометрический	5,0	-
5	344287,64	1334560,97	картометрический	5,0	-
6	344292,58	1334565,39	аналитический	2,5	-
7	344359,25	1334625,04	аналитический	2,5	-
8	344357,91	1334626,53	аналитический	2,5	-
9	344522,73	1334774,0	картометрический	5,0	-
10	344473,85	1334793,13	картометрический	5,0	-
1	344400,74	1335006,74	картометрический	5,0	-
(2)	-	-	-	-	-
11	345001,84	1334587,23	картометрический	5,0	-
12	344564,52	1334757,72	аналитический	2,5	-
13	344554,5	1334748,75	аналитический	2,5	-
14	344549,17	1334754,71	аналитический	2,5	-
15	344379,25	1334602,69	аналитический	2,5	-
16	344377,92	1334604,18	аналитический	2,5	-
17	344312,97	1334546,06	аналитический	2,5	-
18	344307,71	1334542,08	аналитический	2,5	-
19	344377,42	1334476,46	аналитический	2,5	-
20	344400,37	1334451,6	аналитический	2,5	-
21	344412,5	1334437,11	аналитический	2,5	-
22	344421,39	1334422,53	аналитический	2,5	-
23	344430,52	1334400,76	аналитический	2,5	-
24	344423,07	1334393,93	аналитический	2,5	-
25	344413,82	1334385,24	аналитический	2,5	-
26	344406,11	1334377,8	аналитический	2,5	-
27	344247,83	1334343,7	аналитический	2,5	-
28	344234,28	1334312,5	аналитический	2,5	-
29	344230,18	1334308,52	аналитический	2,5	-
30	344227,75	1334293,56	аналитический	2,5	-
31	344316,65	1334280,33	картометрический	5,0	-
32	344314,57	1334262,78	картометрический	5,0	-
33	344317,12	1334229,62	картометрический	5,0	-

ОПИСАНИЕ МЕСТОПОЛОЖЕНИЯ ГРАНИЦ
деревни Большой Кожлял Себеусадского
сельского поселения Моркинского муниципального района
Республики Марий Эл
(наименование объекта)

Сведения о местоположении границ объекта

34	344334,97	1334225,8	картометрический	5,0	-
35	344338,8	1334187,54	картометрический	5,0	-
36	344300,55	1334121,23	картометрический	5,0	-
37	344295,45	1334079,15	картометрический	5,0	-
38	344292,9	1334019,21	картометрический	5,0	-
39	344271,22	1333977,13	картометрический	5,0	-
40	344266,12	1333876,38	картометрический	5,0	-
41	344202,36	1333876,38	картометрический	5,0	-
42	344165,37	1333890,41	картометрический	5,0	-
43	344157,72	1333852,15	картометрический	5,0	-
44	344106,71	1333746,3	картометрический	5,0	-
45	344106,71	1333731,0	картометрический	5,0	-
46	344120,74	1333704,22	картометрический	5,0	-
47	344128,39	1333672,34	картометрический	5,0	-
48	344140,45	1333634,52	картометрический	5,0	-
49	344155,64	1333620,43	картометрический	5,0	-
50	344189,51	1333597,72	картометрический	5,0	-
51	344246,0	1333566,87	картометрический	5,0	-
52	344258,63	1333548,15	картометрический	5,0	-
53	344330,6	1333546,81	картометрический	5,0	-
54	344352,85	1333557,13	картометрический	5,0	-
55	344389,64	1333583,86	картометрический	5,0	-
56	344441,31	1333588,12	картометрический	5,0	-
57	344450,83	1333572,78	картометрический	5,0	-
58	344469,64	1333560,4	картометрический	5,0	-
59	344491,49	1333562,72	картометрический	5,0	-
60	344514,19	1333582,17	картометрический	5,0	-
61	344557,94	1333587,97	картометрический	5,0	-
62	344579,46	1333595,97	картометрический	5,0	-
63	344565,33	1333620,5	аналитический	2,5	-
64	344540,39	1333653,78	аналитический	2,5	-
65	344526,76	1333679,31	аналитический	2,5	-
66	344534,28	1333683,86	аналитический	2,5	-
67	344544,62	1333691,26	аналитический	2,5	-
68	344552,21	1333696,31	аналитический	2,5	-
69	344578,78	1333698,18	картометрический	5,0	-
70	344642,65	1333694,96	картометрический	5,0	-
71	344663,65	1333694,9	картометрический	5,0	-
72	344657,39	1333769,25	картометрический	5,0	-
73	344652,61	1333833,51	картометрический	5,0	-
74	344657,46	1333850,28	картометрический	5,0	-
75	344670,84	1333857,61	картометрический	5,0	-
76	344704,22	1333864,93	картометрический	5,0	-
77	344821,0	1333879,06	картометрический	5,0	-
78	344835,27	1333884,35	картометрический	5,0	-
79	344843,85	1333895,92	картометрический	5,0	-
80	344842,61	1333910,98	картометрический	5,0	-
81	344838,03	1333939,23	картометрический	5,0	-

ОПИСАНИЕ МЕСТОПОЛОЖЕНИЯ ГРАНИЦ
деревни Большой Кожлял Себеусадского
сельского поселения Моркинского муниципального района
Республики Марий Эл
 (наименование объекта)

Сведения о местоположении границ объекта

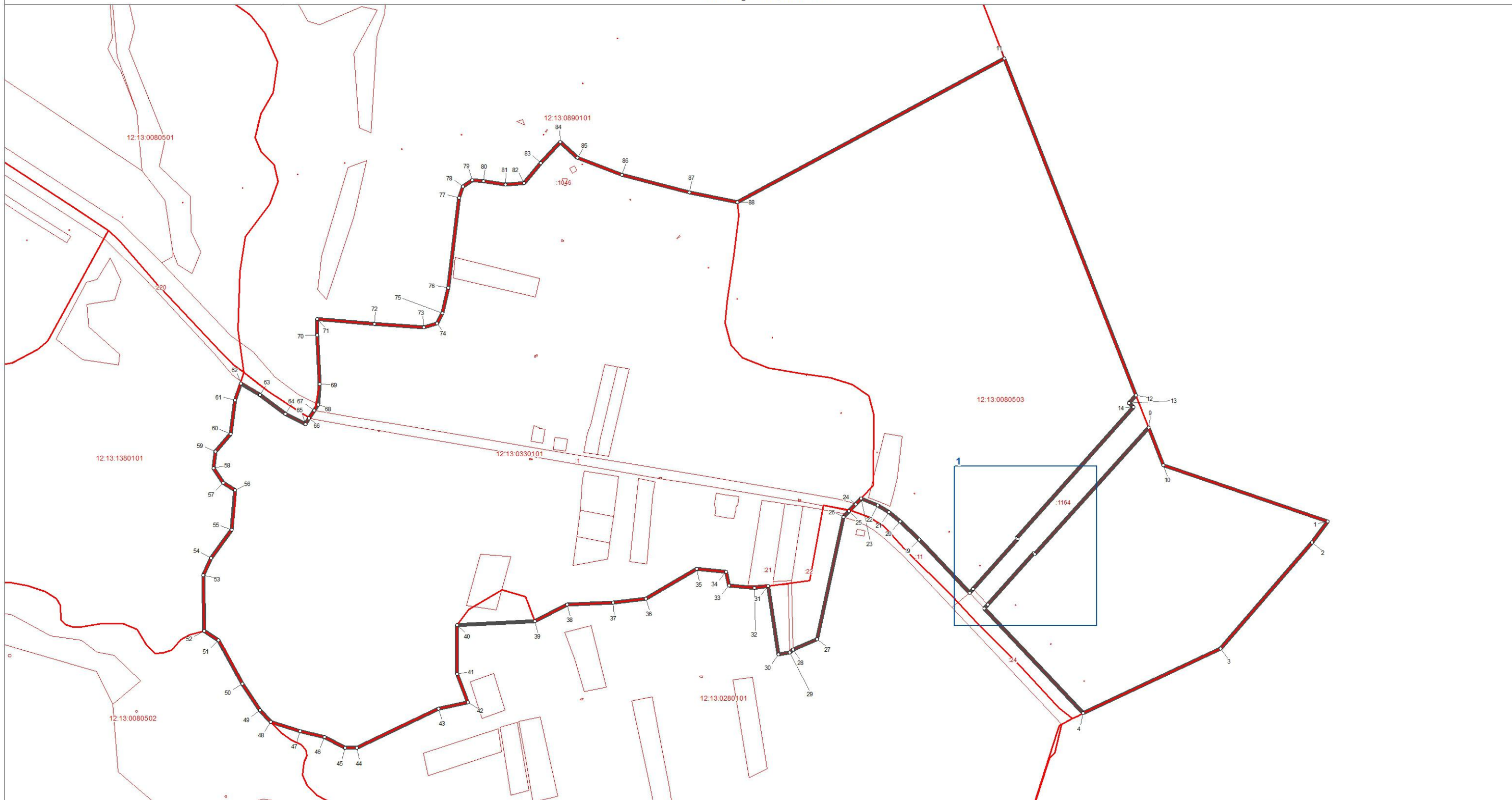
82	344840,23	1333963,13	картометрический	5,0	-
83	344866,34	1333984,82	картометрический	5,0	-
84	344893,64	1334010,46	картометрический	5,0	-
85	344872,74	1334032,52	картометрический	5,0	-
86	344850,64	1334090,65	картометрический	5,0	-
87	344828,02	1334177,83	картометрический	5,0	-
88	344815,16	1334240,5	картометрический	5,0	-
11	345001,84	1334587,23	картометрический	5,0	-

3. Сведения о характерных точках части (частей) границы объекта

-	-	-	-	-	-
---	---	---	---	---	---

**ОПИСАНИЕ МЕСТОПОЛОЖЕНИЯ ГРАНИЦ
деревни Большой Кожлял Себеусадского сельского поселения Моркинского
муниципального района Республики Марий Эл**

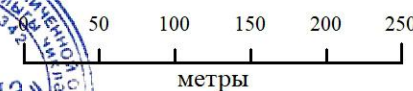
(наименование объекта)
План границ объекта



Используемые условные знаки и обозначения:

- поворотная точка границы населенного пункта
- граница населенного пункта
- границы земельных участков
- границы кадастровых кварталов

Масштаб 1:5000



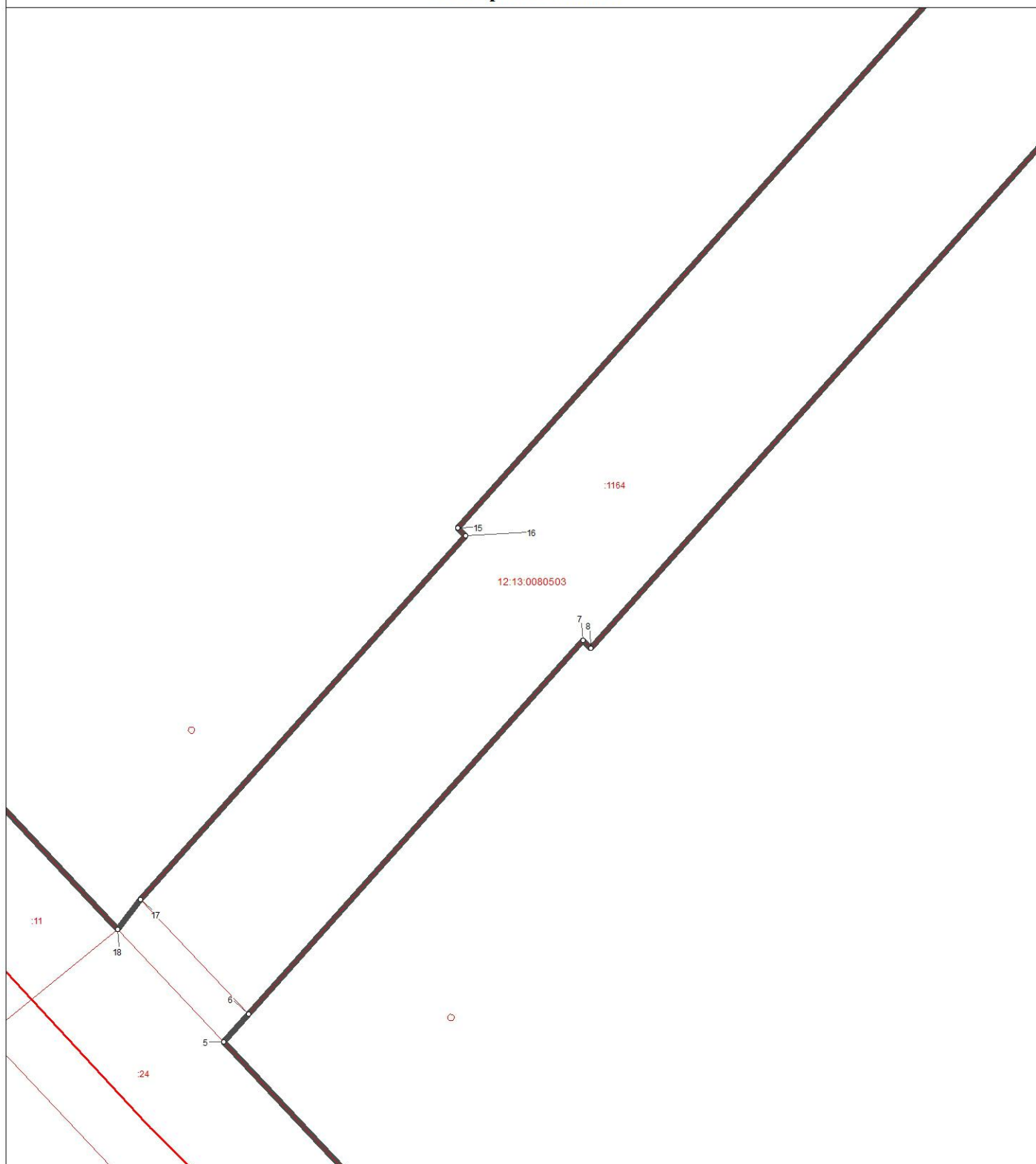
Подпись _____ Дата 16 ноября 2023 г.

Место для оттиска печати лица, составившего карту (план) объекта землеустройства

ОПИСАНИЕ МЕСТОПОЛОЖЕНИЯ ГРАНИЦ
деревни Большой Кожлял Себеусадского сельского поселения Моркинского
муниципального района Республики Марий Эл

(наименование объекта)
 План границ объекта

Выноска 1



Используемые условные знаки и обозначения:

- поворотная точка границы населенного пункта
- граница населенного пункта
- границы земельных участков
- границы кадастровых кварталов

Масштаб 1 : 1000



Подпись _____

Дата 16 ноября 2023 г.

Место для оттиска печати лица, составившего карту (план) объекта землеустройства

**ОПИСАНИЕ МЕСТОПОЛОЖЕНИЯ ГРАНИЦ НАСЕЛЕННОГО
ПУНКТА Д. ВЕСЬШУРГА СЕБЕУСАДСКОГО СЕЛЬСКОГО
ПОСЕЛЕНИЯ МОРКИНСКОГО МУНИЦИПАЛЬНОГО РАЙОНА
РЕСПУБЛИКИ МАРИЙ ЭЛ**

ОПИСАНИЕ МЕСТОПОЛОЖЕНИЯ ГРАНИЦ
деревня Весьшурга Себеусадского
сельского поселения Моркинского муниципального района
Республики Марий Эл
(наименование объекта местоположение границ, которого описано
(далее - объект))

Сведения об объекте

N п/п	Характеристики объекта	Описание характеристик
1	2	3
1.	Местоположение объекта	граница населенного пункта деревня Весьшурга Себеусадского сельского поселения Моркинского муниципального района Республики Марий Эл
2.	Площадь объекта ± величина погрешности определения площади (P ± ΔP)	1959920,0 кв. м. ± 840,0 кв. м.
3.	Иные характеристики объекта	-

ОПИСАНИЕ МЕСТОПОЛОЖЕНИЯ ГРАНИЦ
деревня Весьшурга Себеусадского
сельского поселения Моркинского муниципального района
Республики Марий Эл
(наименование объекта)

Сведения о местоположении границ объекта

1. Система координат **СК кадастрового округа (МСК-12), зона 1**

2. Сведения о характерных точках границ объекта

Обозначение характерных точек границ	Координаты, м		Метод определения координат характерной точки	Средняя квадратическая погрешность положения характерной точки (Mt), м	Описание обозначения точки на местности (при наличии)
	X	Y			
1	2	3	4	5	6
(1)	-	-	-	-	-
1	356544,89	1327110,4	картометрический	5,0	-
2	356515,81	1327122,59	аналитический	2,5	-
3	356528,78	1327138,03	аналитический	2,5	-
4	356532,06	1327142,28	аналитический	2,5	-
5	356534,5	1327141,01	аналитический	2,5	-
6	356536,75	1327144,55	аналитический	2,5	-
7	356560,12	1327134,89	картометрический	5,0	-
8	356592,32	1327181,74	картометрический	5,0	-
9	356586,69	1327203,77	картометрический	5,0	-
10	356573,65	1327223,56	картометрический	5,0	-
11	356558,34	1327235,88	картометрический	5,0	-
12	356545,77	1327240,64	картометрический	5,0	-
13	356526,44	1327338,22	картометрический	5,0	-
14	356517,56	1327350,93	картометрический	5,0	-
15	356502,03	1327365,76	картометрический	5,0	-
16	356421,07	1327421,49	картометрический	5,0	-
17	356380,33	1327444,49	картометрический	5,0	-
18	356318,08	1327483,92	картометрический	5,0	-
19	356304,79	1327497,15	картометрический	5,0	-
20	356255,98	1327526,14	картометрический	5,0	-
21	356194,71	1327557,15	картометрический	5,0	-
22	356151,75	1327591,42	картометрический	5,0	-
23	356102,46	1327638,58	картометрический	5,0	-
24	356053,78	1327665,56	картометрический	5,0	-
25	356082,59	1327672,15	картометрический	5,0	-
26	356165,85	1327725,38	картометрический	5,0	-
27	356171,22	1327745,4	картометрический	5,0	-
28	356041,79	1328012,21	картометрический	5,0	-
29	355980,54	1327982,41	картометрический	5,0	-
30	355969,43	1327976,99	картометрический	5,0	-
31	355961,08	1327972,38	картометрический	5,0	-
32	355947,0	1327964,63	картометрический	5,0	-
33	355903,96	1327940,86	картометрический	5,0	-
34	355666,03	1327809,45	картометрический	5,0	-
35	355663,93	1327808,25	картометрический	5,0	-

ОПИСАНИЕ МЕСТОПОЛОЖЕНИЯ ГРАНИЦ
деревни Вешьшурга Себеусадского
сельского поселения Моркинского муниципального района
Республики Марий Эл
(наименование объекта)

Сведения о местоположении границ объекта

36	355688,5	1327788,55	аналитический	2,5	-
37	355761,53	1327730,77	аналитический	2,5	-
38	355801,53	1327700,3	аналитический	2,5	-
39	355797,58	1327694,32	аналитический	2,5	-
40	355790,95	1327684,28	аналитический	2,5	-
41	355784,84	1327675,16	аналитический	2,5	-
42	355742,67	1327707,43	аналитический	2,5	-
43	355670,22	1327764,74	аналитический	2,5	-
44	355646,67	1327783,46	картометрический	5,0	-
45	355426,53	1327645,05	картометрический	5,0	-
46	355148,19	1327526,38	картометрический	5,0	-
47	355151,6	1327501,24	картометрический	5,0	-
48	355167,2	1327449,75	картометрический	5,0	-
49	355212,57	1327352,53	картометрический	5,0	-
50	355247,45	1327296,33	картометрический	5,0	-
51	355273,61	1327233,58	картометрический	5,0	-
52	355286,14	1327211,17	картометрический	5,0	-
53	355295,41	1327202,14	картометрический	5,0	-
54	355311,53	1327193,35	картометрический	5,0	-
55	355335,95	1327187,24	картометрический	5,0	-
56	355366,95	1327182,36	картометрический	5,0	-
57	355373,55	1327172,1	картометрический	5,0	-
58	355375,01	1327155,01	картометрический	5,0	-
59	355366,47	1327139,88	картометрический	5,0	-
60	355342,29	1327118,88	картометрический	5,0	-
61	355313,97	1327094,46	картометрический	5,0	-
62	355312,51	1327078,59	картометрический	5,0	-
63	355313,24	1327053,44	картометрический	5,0	-
64	355337,47	1327004,2	картометрический	5,0	-
65	355351,17	1326971,4	картометрический	5,0	-
66	355383,61	1326922,29	картометрический	5,0	-
67	355418,62	1326868,88	картометрический	5,0	-
68	355441,42	1326839,07	картометрический	5,0	-
69	355441,18	1326825,15	картометрический	5,0	-
70	355598,91	1326804,64	картометрический	5,0	-
71	355594,03	1326723,33	картометрический	5,0	-
72	355608,92	1326733,34	картометрический	5,0	-
73	355718,06	1326636,17	картометрический	5,0	-
74	355761,52	1326556,82	картометрический	5,0	-
75	355907,47	1326372,37	картометрический	5,0	-
76	355954,81	1326314,15	картометрический	5,0	-
77	355998,11	1326258,91	картометрический	5,0	-
78	356012,51	1326240,03	картометрический	5,0	-
79	356030,59	1326217,67	картометрический	5,0	-
80	356042,55	1326213,04	картометрический	5,0	-
81	356051,82	1326184,0	картометрический	5,0	-
82	356090,94	1326214,58	картометрический	5,0	-
83	356227,94	1326321,65	картометрический	5,0	-

ОПИСАНИЕ МЕСТОПОЛОЖЕНИЯ ГРАНИЦ
деревни Весьшурга Себеусадского
сельского поселения Моркинского муниципального района
Республики Марий Эл
(наименование объекта)

Сведения о местоположении границ объекта

84	356232,75	1326325,43	картометрический	5,0	-
85	356320,68	1326392,55	картометрический	5,0	-
86	356467,08	1326504,29	картометрический	5,0	-
87	356471,55	1326507,66	картометрический	5,0	-
88	356515,07	1326519,34	картометрический	5,0	-
89	356647,06	1326554,66	картометрический	5,0	-
90	356741,01	1326579,25	картометрический	5,0	-
91	356876,09	1326614,6	картометрический	5,0	-
92	356921,29	1326626,43	картометрический	5,0	-
93	356948,89	1326633,63	картометрический	5,0	-
94	357006,08	1326650,22	картометрический	5,0	-
95	357017,95	1326653,24	картометрический	5,0	-
96	357038,78	1326658,58	картометрический	5,0	-
97	357129,67	1326681,79	картометрический	5,0	-
98	357181,55	1326694,4	картометрический	5,0	-
99	357203,95	1326699,85	картометрический	5,0	-
100	357308,04	1326725,17	картометрический	5,0	-
101	357360,58	1326737,96	картометрический	5,0	-
102	357386,93	1326727,23	картометрический	5,0	-
103	357423,41	1326736,17	картометрический	5,0	-
104	357333,99	1326774,05	аналитический	2,5	-
105	357072,29	1326887,39	аналитический	2,5	-
106	356841,22	1326986,21	аналитический	2,5	-
1	356544,89	1327110,4	картометрический	5,0	-
(2)	-	-	-	-	-
107	357399,13	1327276,55	аналитический	2,5	-
108	357294,67	1327183,35	аналитический	2,5	-
109	357322,97	1327062,98	аналитический	2,5	-
110	357332,35	1327004,02	аналитический	2,5	-
111	357351,65	1326977,93	аналитический	2,5	-
112	357375,65	1326959,15	аналитический	2,5	-
113	357396,33	1326946,44	аналитический	2,5	-
114	357331,43	1326829,39	аналитический	2,5	-
115	357329,61	1326825,19	аналитический	2,5	-
116	357325,31	1326815,71	аналитический	2,5	-
117	357323,41	1326811,33	картометрический	5,0	-
118	357345,8	1326801,63	аналитический	2,5	-
119	357595,45	1326695,9	аналитический	2,5	-
120	357680,82	1326659,59	аналитический	2,5	-
121	357710,96	1326643,95	аналитический	2,5	-
122	357723,38	1326663,06	аналитический	2,5	-
123	357777,9	1327014,67	аналитический	2,5	-
124	357590,79	1327178,13	аналитический	2,5	-
125	357588,14	1327220,66	аналитический	2,5	-
126	357571,06	1327252,46	аналитический	2,5	-
127	357468,52	1327338,45	аналитический	2,5	-
128	357310,88	1327537,01	аналитический	2,5	-
129	357207,09	1327483,65	аналитический	2,5	-

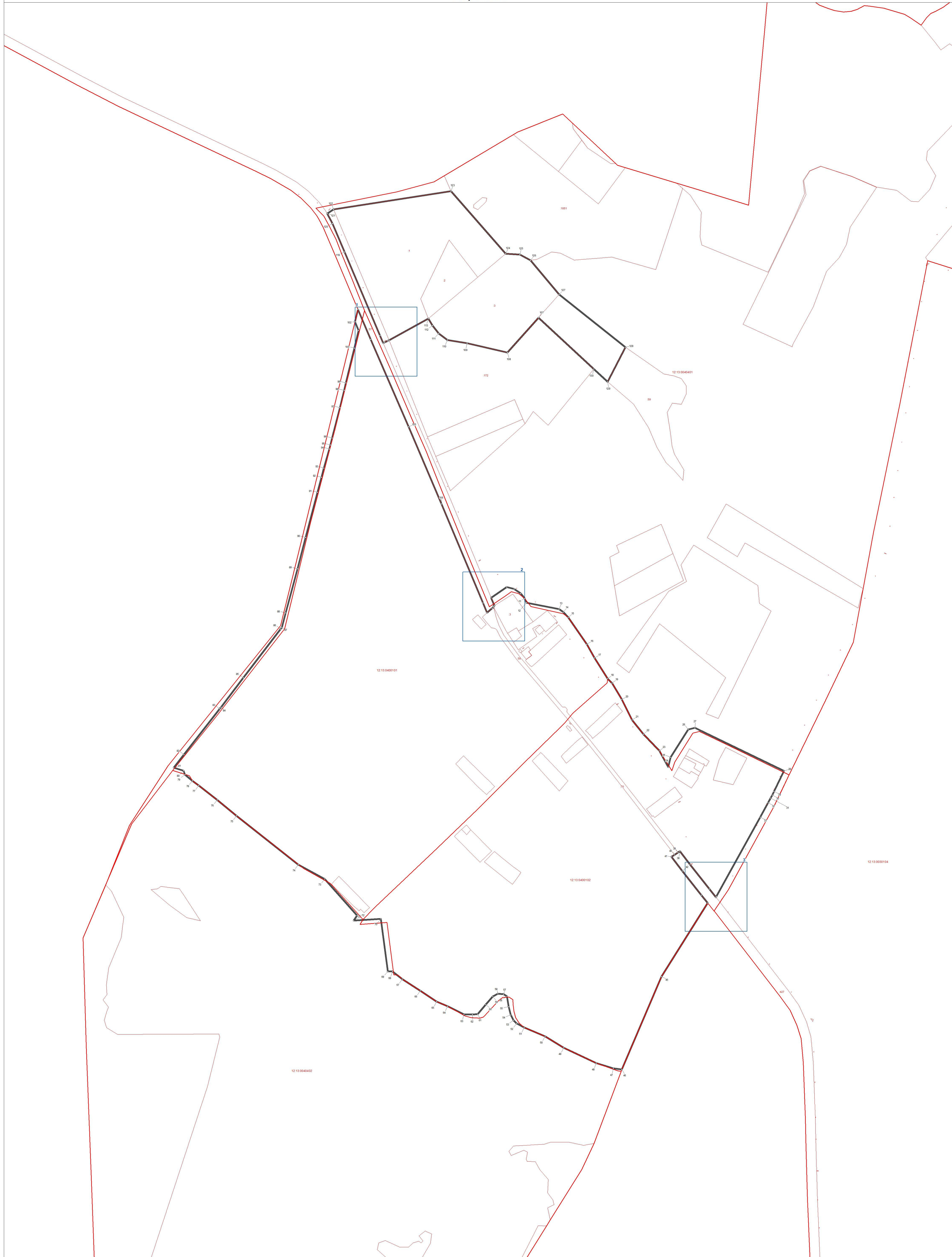
ОПИСАНИЕ МЕСТОПОЛОЖЕНИЯ ГРАНИЦ
деревня Весьшурга Себеусадского
сельского поселения Моркинского муниципального района
Республики Марий Эл
(наименование объекта)

Сведения о местоположении границ объекта

130	357245,46	1327442,27	аналитический	2,5	-
107	357399,13	1327276,55	аналитический	2,5	-
3. Сведения о характерных точках части (частей) границы объекта					
-	-	-	-	-	-

ОПИСАНИЕ МЕСТОПОЛОЖЕНИЯ ГРАНИЦ
деревни Весьшурга Себеусадского сельского поселения Моркинского муниципального
района Республики Марий Эл

(наименование объекта)
План границ объекта



Используемые условные знаки и обозначения:
○ поворотная точка границы населенного пункта
— граница населенного пункта
— границы земельных участков
— границы кадастровых кварталов

Масштаб 1:5000
50 100 150 200 250
метры
Подпись: _____
Дата 16 ноября 2023 г.
Место для оттиска печати лица, составившего карту (план) объекта землеустройства

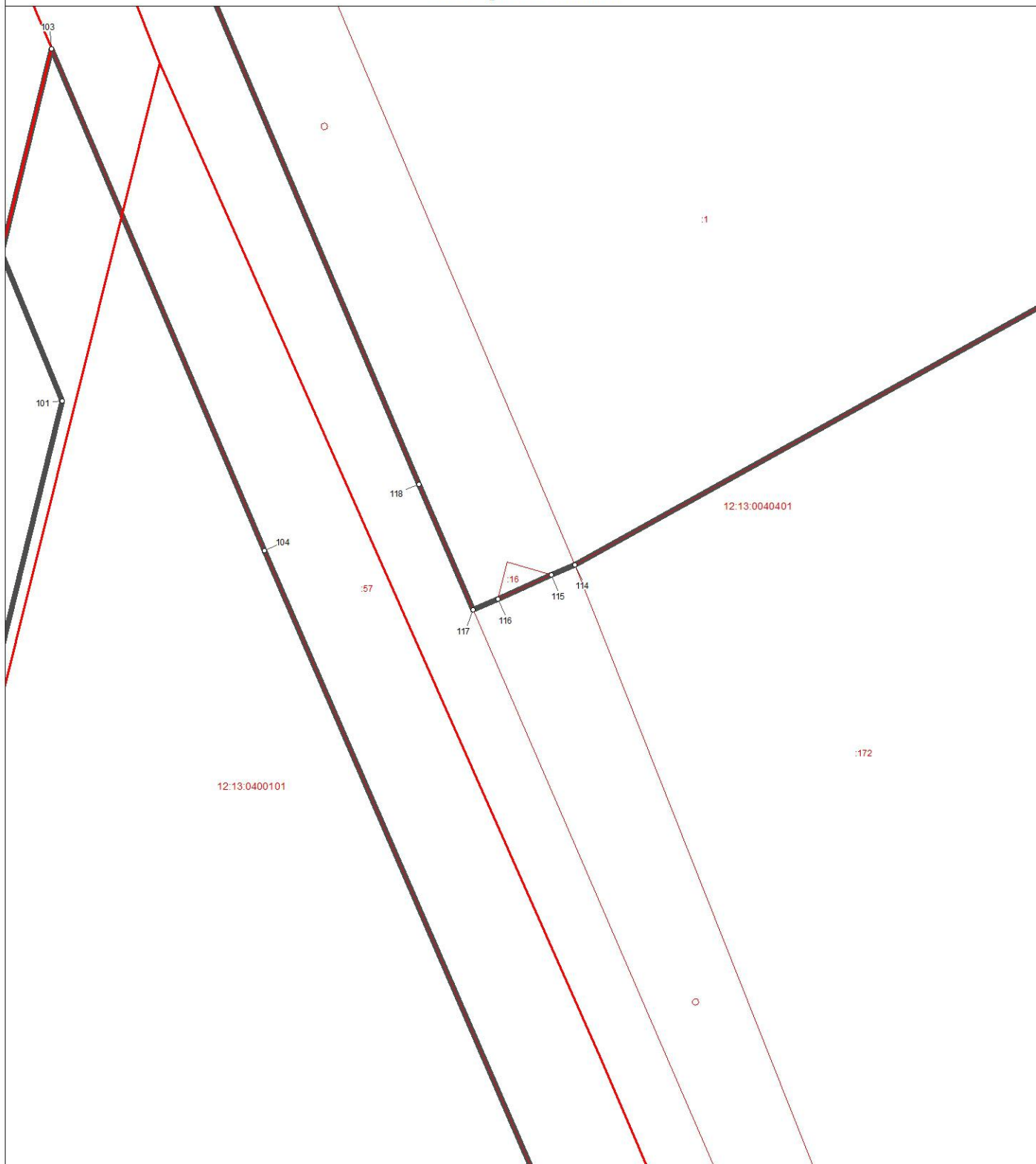
ОПИСАНИЕ МЕСТОПОЛОЖЕНИЯ ГРАНИЦ

деревня Вешьшурга Себеусадского сельского поселения Моркинского муниципального района Республики Марий Эл




(наименование объекта)

План границ объекта

Выноска 1



Используемые условные знаки и обозначения:

- поворотная точка границы населенного пункта
-  граница населенного пункта
-  границы земельных участков
-  границы кадастровых кварталов

Масштаб 1 : 1000



Подпись _____

Дата 16 ноября 2023 г.

Место для оттиска печати лица, составившего карту (план) объекта землеустройства




ОПИСАНИЕ МЕСТОПОЛОЖЕНИЯ ГРАНИЦ

деревня Весьшурга Себеусадского сельского поселения Моркинского муниципального района Республики Марий Эл(наименование объекта)
План границ объекта

Выноска 2



Используемые условные знаки и обозначения:

- поворотная точка границы населенного пункта
-  граница населенного пункта
-  границы земельных участков
-  границы кадастровых кварталов

Масштаб 1 : 1000



Подпись _____

Дата 16 ноября 2023 г.

Место для оттиска печати лица, составившего карту (план) объекта землеустройства

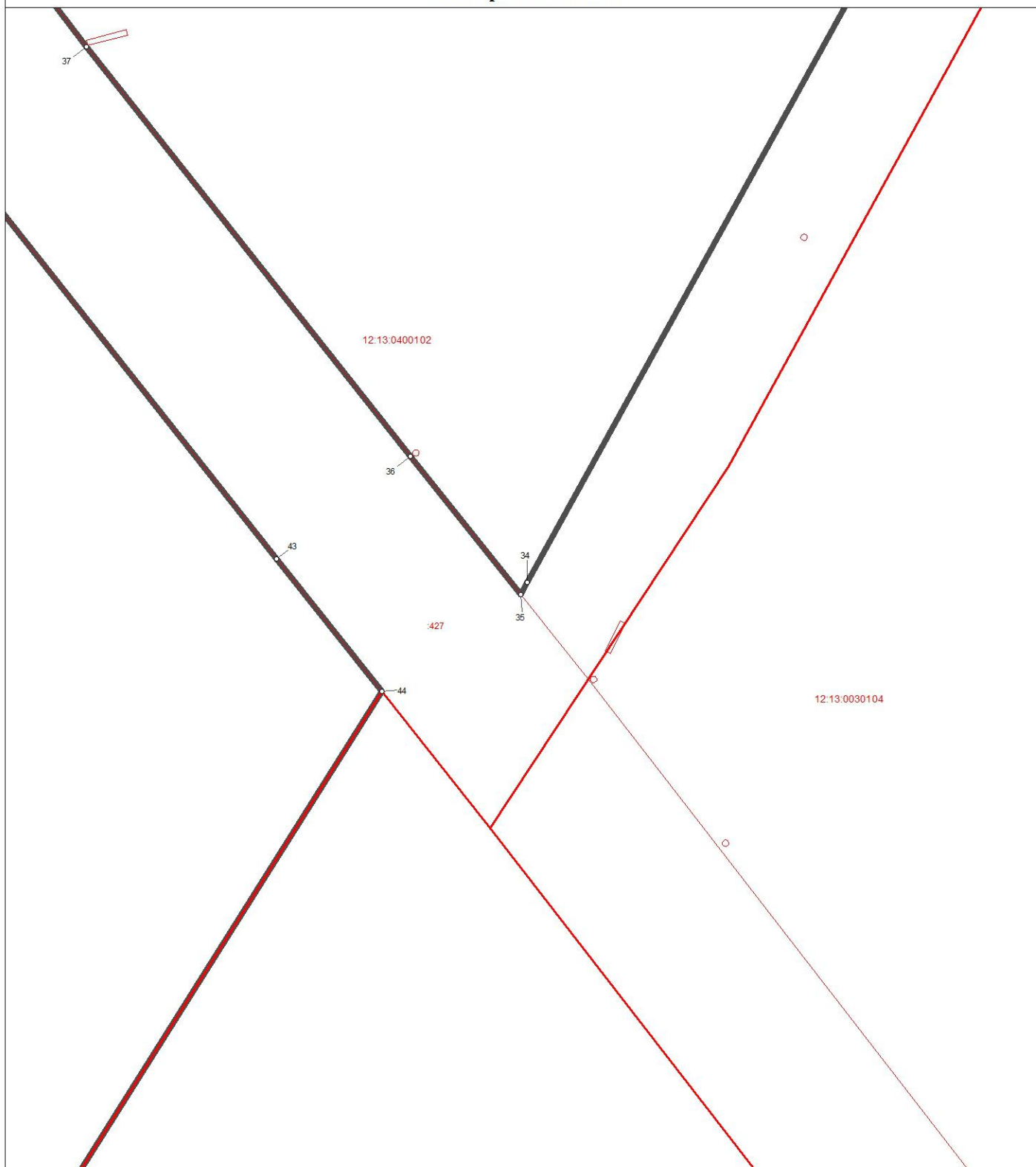
ОПИСАНИЕ МЕСТОПОЛОЖЕНИЯ ГРАНИЦ

деревня Весьшурга Себеусадского сельского поселения Моркинского муниципального района Республики Марий Эл




(наименование объекта)

План границ объекта

Выноска 3



Используемые условные знаки и обозначения:

- поворотная точка границы населенного пункта
-  граница населенного пункта
-  границы земельных участков
-  границы кадастровых кварталов

Масштаб 1 : 1000



Подпись _____

Дата 16 ноября 2023 г.

Место для оттиска печати лица, составившего карту (план) объекта землеустройства

**ОПИСАНИЕ МЕСТОПОЛОЖЕНИЯ ГРАНИЦ НАСЕЛЕННОГО
ПУНКТА Д. ДИГИНО СЕБЕУСАДСКОГО СЕЛЬСКОГО ПОСЕЛЕНИЯ
МОРКИНСКОГО МУНИЦИПАЛЬНОГО РАЙОНА РЕСПУБЛИКИ
МАРИЙ ЭЛ**

ОПИСАНИЕ МЕСТОПОЛОЖЕНИЯ ГРАНИЦ
деревня Дигино Себеусадского
сельского поселения Моркинского муниципального района
Республики Марий Эл
(наименование объекта местоположение границ, которого описано
(далее - объект))

Сведения об объекте

N п/п	Характеристики объекта	Описание характеристик
1	2	3
1.	Местоположение объекта	граница населенного пункта деревня Дигино Себеусадского сельского поселения Моркинского муниципального района Республики Марий Эл
2.	Площадь объекта \pm величина погрешности определения площади (P \pm Δ P)	254300,0 кв. м. \pm 303,0 кв. м.
3.	Иные характеристики объекта	-

ОПИСАНИЕ МЕСТОПОЛОЖЕНИЯ ГРАНИЦ
деревня Дигино Себеусадского
сельского поселения Моркинского муниципального района
Республики Марий Эл
(наименование объекта)

Сведения о местоположении границ объекта

1. Система координат **СК кадастрового округа (МСК-12), зона 1**

2. Сведения о характерных точках границ объекта

Обозначение характерных точек границ	Координаты, м		Метод определения координат характерной точки	Средняя квадратическая погрешность положения характерной точки (Mt), м	Описание обозначения точки на местности (при наличии)
	X	Y			
1	2	3	4	5	6
1	357148,8	1331154,89	аналитический	2,5	-
2	357129,78	1331127,62	аналитический	2,5	-
3	357123,91	1331104,4	аналитический	2,5	-
4	357115,92	1331085,98	аналитический	2,5	-
5	357087,4	1331056,83	аналитический	2,5	-
6	357044,96	1331008,4	аналитический	2,5	-
7	357038,46	1330995,78	аналитический	2,5	-
8	357035,75	1330965,35	картометрический	5,0	-
9	357034,86	1330947,75	картометрический	5,0	-
10	357031,92	1330912,62	картометрический	5,0	-
11	357009,43	1330863,18	картометрический	5,0	-
12	356989,12	1330833,62	картометрический	5,0	-
13	356978,62	1330811,8	картометрический	5,0	-
14	356971,38	1330785,12	картометрический	5,0	-
15	356923,14	1330722,29	картометрический	5,0	-
16	356830,53	1330530,21	картометрический	5,0	-
17	356850,4	1330367,81	картометрический	5,0	-
18	356857,39	1330349,32	аналитический	2,5	-
19	356857,66	1330348,62	аналитический	2,5	-
20	356864,87	1330328,27	аналитический	2,5	-
21	356878,48	1330318,17	аналитический	2,5	-
22	356989,95	1330312,56	аналитический	2,5	-
23	357056,53	1330303,32	аналитический	2,5	-
24	357093,9	1330297,91	аналитический	2,5	-
25	357113,19	1330309,16	картометрический	5,0	-
26	357218,21	1330420,74	картометрический	5,0	-
27	357141,97	1330505,05	картометрический	5,0	-
28	357159,01	1330519,44	картометрический	5,0	-
29	357210,63	1330533,7	картометрический	5,0	-
30	357222,88	1330567,66	картометрический	5,0	-
31	357306,56	1330657,27	картометрический	5,0	-
32	357324,99	1330676,46	картометрический	5,0	-
33	357346,95	1330705,49	картометрический	5,0	-
34	357366,64	1330721,65	картометрический	5,0	-
35	357377,12	1330725,18	картометрический	5,0	-
36	357408,42	1330724,93	картометрический	5,0	-

ОПИСАНИЕ МЕСТОПОЛОЖЕНИЯ ГРАНИЦ
деревни Дигино Себеусадского сельского поселения Моркинского муниципального
района Республики Марий Эл

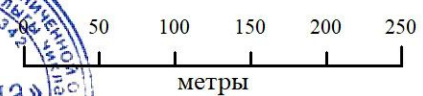
(наименование объекта)
План границ объекта



Используемые условные знаки и обозначения:

- поворотная точка границы населенного пункта
- ▭ граница населенного пункта
- ▭ границы земельных участков
- ▭ границы кадастровых кварталов

Масштаб 1:5000



Подпись _____ Дата 16 ноября 2023 г.


Место для оттиска печати лица, составившего карту (план) объекта землеустройства






**ОПИСАНИЕ МЕСТОПОЛОЖЕНИЯ ГРАНИЦ
деревня Дигино Себеусадского сельского поселения Моркинского муниципального
района Республики Марий Эл**

(наименование объекта)
План границ объекта

Выноска 1



Используемые условные знаки и обозначения:

- поворотная точка границы населенного пункта
-  граница населенного пункта
-  границы земельных участков
-  границы кадастровых кварталов

Масштаб 1 : 500



Подпись _____

Дата 16 ноября 2023 г.

Место для оттиска печати лица, составившего карту (план) объекта землеустройства

**ОПИСАНИЕ МЕСТОПОЛОЖЕНИЯ ГРАНИЦ НАСЕЛЕННОГО
ПУНКТА Д. ЕРСОЛА СЕБЕУСАДСКОГО СЕЛЬСКОГО ПОСЕЛЕНИЯ
МОРКИНСКОГО МУНИЦИПАЛЬНОГО РАЙОНА РЕСПУБЛИКИ
МАРИЙ ЭЛ**

ОПИСАНИЕ МЕСТОПОЛОЖЕНИЯ ГРАНИЦ
деревня Ерсола Себеусадского
сельского поселения Моркинского муниципального района
Республики Марий Эл
(наименование объекта местоположение границ, которого описано
(далее - объект))

Сведения об объекте

N п/п	Характеристики объекта	Описание характеристик
1	2	3
1.	Местоположение объекта	граница населенного пункта деревня Ерсола Себеусадского сельского поселения Моркинского муниципального района Республики Марий Эл
2.	Площадь объекта \pm величина погрешности определения площади (P \pm Δ P)	100064,0 кв. м. \pm 190,0 кв. м.
3.	Иные характеристики объекта	-

ОПИСАНИЕ МЕСТОПОЛОЖЕНИЯ ГРАНИЦ
деревня Ерсола Себеусадского
сельского поселения Моркинского муниципального района
Республики Марий Эл
(наименование объекта)

Сведения о местоположении границ объекта

1. Система координат **СК кадастрового округа (МСК-12), зона 1**

2. Сведения о характерных точках границ объекта

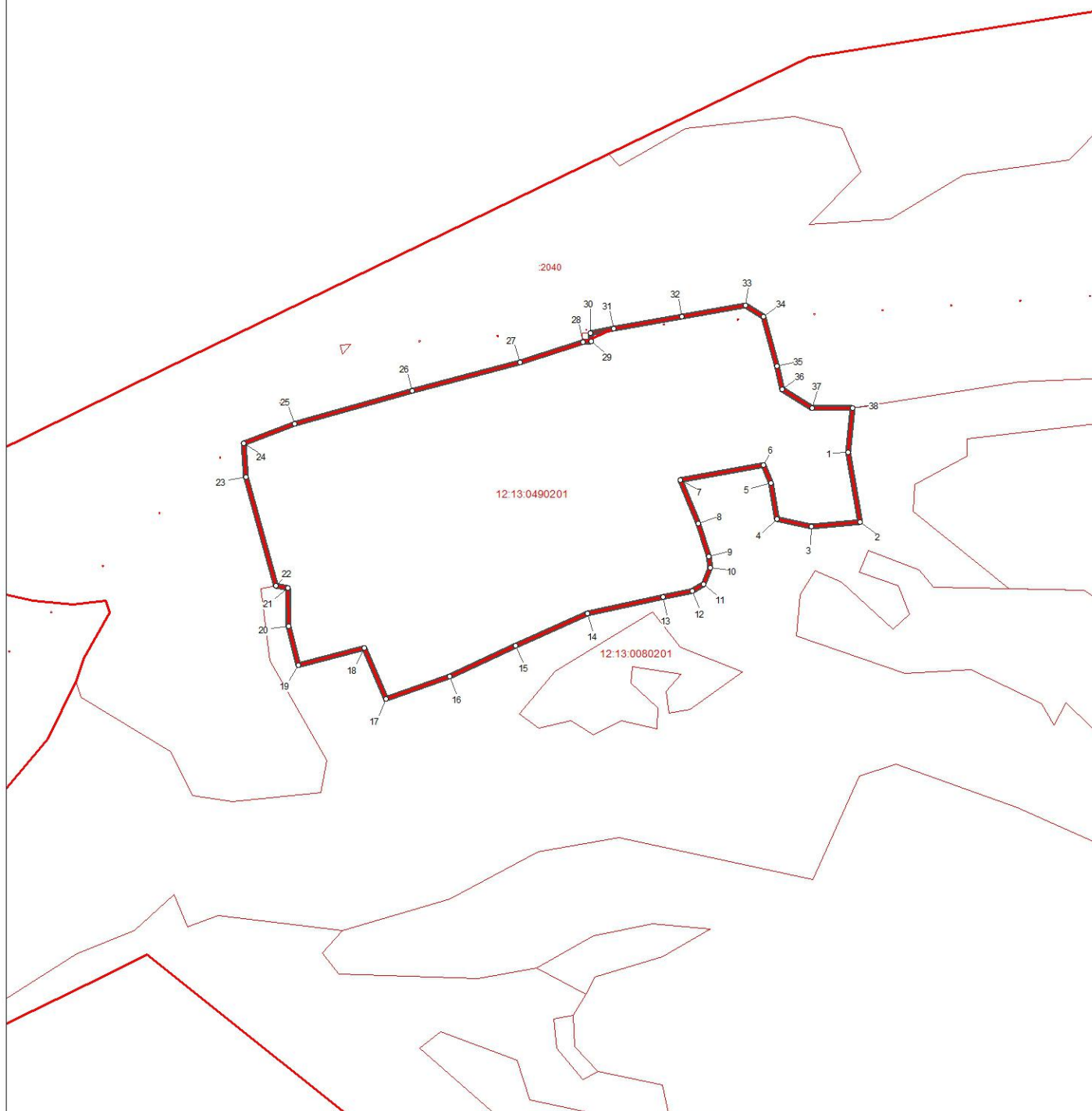
Обозначение характерных точек границ	Координаты, м		Метод определения координат характерной точки	Средняя квадратическая погрешность положения характерной точки (Mt), м	Описание обозначения точки на местности (при наличии)
	X	Y			
1	2	3	4	5	6
1	348196,72	1325309,11	картометрический	5,0	-
2	348137,7	1325319,3	картометрический	5,0	-
3	348133,82	1325278,01	картометрический	5,0	-
4	348140,46	1325248,81	картометрический	5,0	-
5	348170,87	1325243,67	картометрический	5,0	-
6	348185,9	1325237,51	картометрический	5,0	-
7	348173,32	1325166,89	картометрический	5,0	-
8	348136,22	1325182,28	картометрический	5,0	-
9	348108,68	1325190,88	картометрический	5,0	-
10	348098,83	1325192,28	картометрический	5,0	-
11	348085,02	1325186,66	картометрический	5,0	-
12	348079,11	1325177,04	картометрический	5,0	-
13	348074,25	1325152,03	картометрический	5,0	-
14	348060,19	1325087,79	картометрический	5,0	-
15	348032,77	1325026,94	картометрический	5,0	-
16	348006,53	1324971,44	картометрический	5,0	-
17	347987,57	1324917,37	картометрический	5,0	-
18	348030,85	1324898,96	картометрический	5,0	-
19	348016,3	1324842,87	картометрический	5,0	-
20	348049,28	1324834,89	картометрический	5,0	-
21	348081,71	1324834,17	картометрический	5,0	-
22	348083,92	1324824,13	аналитический	2,5	-
23	348175,55	1324798,77	аналитический	2,5	-
24	348204,31	1324796,43	аналитический	2,5	-
25	348220,92	1324839,79	аналитический	2,5	-
26	348248,48	1324939,41	аналитический	2,5	-
27	348272,95	1325031,09	аналитический	2,5	-
28	348290,23	1325084,29	аналитический	2,5	-
29	348290,79	1325091,35	аналитический	2,5	-
30	348297,85	1325090,79	аналитический	2,5	-
31	348301,26	1325109,93	аналитический	2,5	-
32	348311,4	1325168,05	аналитический	2,5	-
33	348321,32	1325221,67	аналитический	2,5	-
34	348311,29	1325237,51	аналитический	2,5	-
35	348269,45	1325248,63	аналитический	2,5	-
36	348249,84	1325253,22	аналитический	2,5	-

ОПИСАНИЕ МЕСТОПОЛОЖЕНИЯ ГРАНИЦ




деревня Ерсола Себеусадского сельского поселения Моркинского муниципального района Республики Марий Эл

(наименование объекта)

План границ объекта

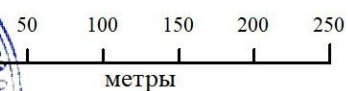


Используемые условные знаки и обозначения:

- поворотная точка границы населенного пункта
-  граница населенного пункта
-  границы земельных участков
-  границы кадастровых кварталов



Масштаб 1:5000



Подпись _____

Дата 16 ноября 2023 г.

Место для оттиска печати лица, составившего карту (план) объекта землеустройства

**ОПИСАНИЕ МЕСТОПОЛОЖЕНИЯ ГРАНИЦ НАСЕЛЕННОГО
ПУНКТА Д. ИЗИ КУГУНУР СЕБЕУСАДСКОГО СЕЛЬСКОГО
ПОСЕЛЕНИЯ МОРКИНСКОГО МУНИЦИПАЛЬНОГО РАЙОНА
РЕСПУБЛИКИ МАРИЙ ЭЛ**

ОПИСАНИЕ МЕСТОПОЛОЖЕНИЯ ГРАНИЦ
деревня Изи Кугунур Себеусадского
сельского поселения Моркинского муниципального района
Республики Марий Эл

(наименование объекта местоположение границ, которого описано
(далее - объект))

Сведения об объекте

N п/п	Характеристики объекта	Описание характеристик
1	2	3
1.	Местоположение объекта	граница населенного пункта деревня Изи Кугунур Себеусадского сельского поселения Моркинского муниципального района Республики Марий Эл
2.	Площадь объекта \pm величина погрешности определения площади (P \pm Δ P)	1129612,0 кв. м. \pm 638,0 кв. м.
3.	Иные характеристики объекта	-

ОПИСАНИЕ МЕСТОПОЛОЖЕНИЯ ГРАНИЦ
деревня Изи Кугунур Себеусадского
сельского поселения Моркинского муниципального района
Республики Марий Эл
(наименование объекта)

Сведения о местоположении границ объекта

1. Система координат **СК кадастрового округа (МСК-12), зона 1**

2. Сведения о характерных точках границ объекта

Обозначение характерных точек границ	Координаты, м		Метод определения координат характерной точки	Средняя квадратическая погрешность положения характерной точки (Mt), м	Описание обозначения точки на местности (при наличии)
	X	Y			
1	2	3	4	5	6
(1)	-	-	-	-	-
1	363315,15	1324371,98	аналитический	2,5	-
2	363300,81	1324369,45	картометрический	5,0	-
3	363288,95	1324371,14	картометрический	5,0	-
4	363273,21	1324381,69	картометрический	5,0	-
5	363105,21	1324148,23	картометрический	5,0	-
6	363027,03	1324042,38	аналитический	2,5	-
7	363042,63	1324027,83	аналитический	2,5	-
8	363110,43	1323953,4	аналитический	2,5	-
9	363156,95	1323894,23	аналитический	2,5	-
10	363187,41	1323848,25	аналитический	2,5	-
11	363224,76	1323872,06	картометрический	5,0	-
12	363303,96	1323936,42	картометрический	5,0	-
13	363317,49	1323948,18	аналитический	2,5	-
14	363333,44	1323962,03	аналитический	2,5	-
15	363343,12	1323980,76	аналитический	2,5	-
16	363363,51	1324020,21	аналитический	2,5	-
17	363370,06	1324041,06	аналитический	2,5	-
18	363372,56	1324049,04	аналитический	2,5	-
19	363374,08	1324079,34	аналитический	2,5	-
20	363356,62	1324098,67	картометрический	5,0	-
21	363304,3	1324137,11	картометрический	5,0	-
22	363315,02	1324156,09	картометрический	5,0	-
23	363355,85	1324212,63	картометрический	5,0	-
24	363433,9	1324319,34	аналитический	2,5	-
25	363347,34	1324367,1	аналитический	2,5	-
1	363315,15	1324371,98	аналитический	2,5	-
(2)	-	-	-	-	-
26	363439,98	1323321,11	аналитический	2,5	-
27	363437,04	1323326,34	аналитический	2,5	-
28	363438,57	1323335,13	аналитический	2,5	-
29	363387,61	1323427,23	аналитический	2,5	-
30	363270,29	1323641,1	аналитический	2,5	-
31	363224,34	1323725,62	аналитический	2,5	-
32	363182,96	1323798,68	аналитический	2,5	-
33	363160,62	1323833,31	картометрический	5,0	-

ОПИСАНИЕ МЕСТОПОЛОЖЕНИЯ ГРАНИЦ
деревня Изи Кугунур Себеусадского
сельского поселения Моркинского муниципального района
Республики Марий Эл
(наименование объекта)

Сведения о местоположении границ объекта

34	363132,89	1323876,31	аналитический	2,5	-
35	363087,51	1323934,04	аналитический	2,5	-
36	363022,13	1324005,92	аналитический	2,5	-
37	363008,76	1324017,76	картометрический	5,0	-
38	362942,08	1324076,86	аналитический	2,5	-
39	362875,85	1324124,68	аналитический	2,5	-
40	362842,53	1324146,0	аналитический	2,5	-
41	362832,32	1324138,77	аналитический	2,5	-
42	362818,8	1324146,16	аналитический	2,5	-
43	362815,19	1324161,4	аналитический	2,5	-
44	362801,31	1324169,1	аналитический	2,5	-
45	362748,58	1324192,9	аналитический	2,5	-
46	362740,57	1324191,48	аналитический	2,5	-
47	362724,23	1324197,76	аналитический	2,5	-
48	362718,58	1324204,05	аналитический	2,5	-
49	362701,66	1324208,54	аналитический	2,5	-
50	362669,3	1324215,0	аналитический	2,5	-
51	362368,8	1324254,43	аналитический	2,5	-
52	362159,63	1324282,1	аналитический	2,5	-
53	362048,8	1324296,33	аналитический	2,5	-
54	362052,73	1324309,32	аналитический	2,5	-
55	362038,64	1324310,45	аналитический	2,5	-
56	362018,32	1324313,17	аналитический	2,5	-
57	362014,91	1324301,95	аналитический	2,5	-
58	361890,4	1324323,07	аналитический	2,5	-
59	361864,91	1324328,25	аналитический	2,5	-
60	361741,33	1324278,82	картометрический	5,0	-
61	361770,1	1324225,29	картометрический	5,0	-
62	361793,59	1324217,6	картометрический	5,0	-
63	361823,83	1324193,29	картометрический	5,0	-
64	361837,24	1324179,6	картометрический	5,0	-
65	361851,74	1324144,15	картометрический	5,0	-
66	361855,41	1324130,94	картометрический	5,0	-
67	361850,1	1324111,68	картометрический	5,0	-
68	361841,71	1324095,83	картометрический	5,0	-
69	361826,93	1324082,47	картометрический	5,0	-
70	361818,37	1324063,38	картометрический	5,0	-
71	361802,15	1324021,84	аналитический	2,5	-
72	361847,24	1324012,0	аналитический	2,5	-
73	361901,79	1323996,24	аналитический	2,5	-
74	361931,26	1323992,59	аналитический	2,5	-
75	361932,93	1323992,09	картометрический	5,0	-
76	361934,94	1324002,08	аналитический	2,5	-
77	361965,36	1323996,07	аналитический	2,5	-
78	361962,79	1323983,25	картометрический	5,0	-
79	361967,22	1323981,93	аналитический	2,5	-
80	362103,15	1323952,12	аналитический	2,5	-
81	362093,3	1323878,09	аналитический	2,5	-

ОПИСАНИЕ МЕСТОПОЛОЖЕНИЯ ГРАНИЦ
деревня Изи Кугунур Себеусадского
сельского поселения Моркинского муниципального района
Республики Марий Эл
(наименование объекта)

Сведения о местоположении границ объекта

82	362117,03	1323874,73	аналитический	2,5	-
83	362135,15	1323868,39	аналитический	2,5	-
84	362154,36	1323862,0	аналитический	2,5	-
85	362157,34	1323856,42	аналитический	2,5	-
86	362181,79	1323846,52	аналитический	2,5	-
87	362203,28	1323842,18	аналитический	2,5	-
88	362228,92	1323834,37	аналитический	2,5	-
89	362456,66	1323702,46	аналитический	2,5	-
90	362486,17	1323664,09	аналитический	2,5	-
91	362516,75	1323646,27	аналитический	2,5	-
92	362523,55	1323630,74	аналитический	2,5	-
93	362527,81	1323586,04	аналитический	2,5	-
94	362583,66	1323531,17	картометрический	5,0	-
95	362587,34	1323517,96	картометрический	5,0	-
96	362579,03	1323417,49	картометрический	5,0	-
97	362601,59	1323391,4	картометрический	5,0	-
98	362611,64	1323375,7	картометрический	5,0	-
99	362631,0	1323329,16	картометрический	5,0	-
100	362620,17	1323308,01	картометрический	5,0	-
101	362613,94	1323292,05	картометрический	5,0	-
102	362602,94	1323245,95	картометрический	5,0	-
103	362597,41	1323222,37	картометрический	5,0	-
104	362584,36	1323200,24	картометрический	5,0	-
105	362654,64	1323152,21	картометрический	5,0	-
106	362668,54	1323148,26	аналитический	2,5	-
107	362650,87	1323161,52	аналитический	2,5	-
108	362656,08	1323182,34	аналитический	2,5	-
109	362675,17	1323191,9	аналитический	2,5	-
110	362676,04	1323198,84	аналитический	2,5	-
111	362690,78	1323217,93	аналитический	2,5	-
112	362695,98	1323234,42	аналитический	2,5	-
113	362699,46	1323247,43	аналитический	2,5	-
114	362717,68	1323249,17	аналитический	2,5	-
115	362718,55	1323224,86	аналитический	2,5	-
116	362727,22	1323193,62	аналитический	2,5	-
117	362741,98	1323159,79	аналитический	2,5	-
118	362731,58	1323134,62	аналитический	2,5	-
119	362715,08	1323132,88	аналитический	2,5	-
120	362707,52	1323135,7	аналитический	2,5	-
121	362708,53	1323123,46	картометрический	5,0	-
122	362714,64	1323112,06	аналитический	2,5	-
123	362740,68	1323112,06	аналитический	2,5	-
124	362770,18	1323105,12	аналитический	2,5	-
125	362785,8	1323082,56	аналитический	2,5	-
126	362823,99	1323037,43	аналитический	2,5	-
127	362822,26	1323002,73	аналитический	2,5	-
128	362846,54	1322971,48	аналитический	2,5	-
129	362886,47	1322954,12	аналитический	2,5	-

ОПИСАНИЕ МЕСТОПОЛОЖЕНИЯ ГРАНИЦ
деревня Изи Кугунур Себеусадского
сельского поселения Моркинского муниципального района
Республики Марий Эл
(наименование объекта)

Сведения о местоположении границ объекта

130	362886,47	1322936,76	аналитический	2,5	-
131	362909,02	1322910,74	аналитический	2,5	-
132	362935,06	1322900,32	аналитический	2,5	-
133	362962,82	1322874,3	аналитический	2,5	-
134	362971,51	1322832,64	аналитический	2,5	-
135	362985,39	1322797,92	аналитический	2,5	-
136	363049,55	1322735,49	картометрический	5,0	-
137	363171,54	1322910,61	картометрический	5,0	-
138	363169,36	1322912,47	аналитический	2,5	-
139	363143,32	1322914,22	аналитический	2,5	-
140	363125,97	1322914,22	аналитический	2,5	-
141	363112,08	1322912,47	аналитический	2,5	-
142	363096,46	1322903,8	аналитический	2,5	-
143	363075,64	1322898,59	аналитический	2,5	-
144	363079,1	1322915,94	аналитический	2,5	-
145	363089,52	1322929,83	аналитический	2,5	-
146	363106,88	1322936,77	аналитический	2,5	-
147	363115,55	1322936,77	аналитический	2,5	-
148	363127,7	1322929,83	аналитический	2,5	-
149	363139,85	1322929,83	аналитический	2,5	-
150	363150,27	1322933,3	аналитический	2,5	-
151	363155,48	1322945,46	аналитический	2,5	-
152	363169,36	1322938,51	аналитический	2,5	-
153	363178,02	1322928,1	аналитический	2,5	-
154	363194,96	1322944,25	аналитический	2,5	-
155	363169,36	1322959,34	аналитический	2,5	-
156	363143,32	1322964,54	аналитический	2,5	-
157	363132,91	1322961,07	аналитический	2,5	-
158	363105,14	1322976,68	аналитический	2,5	-
159	363084,31	1322954,12	аналитический	2,5	-
160	363068,7	1322941,98	аналитический	2,5	-
161	363053,07	1322943,72	аналитический	2,5	-
162	363037,46	1322933,3	аналитический	2,5	-
163	363028,77	1322940,24	аналитический	2,5	-
164	363023,56	1322959,33	аналитический	2,5	-
165	362999,26	1322978,43	аналитический	2,5	-
166	362990,6	1322971,48	аналитический	2,5	-
167	362987,12	1322959,33	аналитический	2,5	-
168	362971,51	1322959,33	аналитический	2,5	-
169	362952,42	1322968,01	аналитический	2,5	-
170	362945,48	1322974,96	аналитический	2,5	-
171	362924,64	1322992,31	аналитический	2,5	-
172	362900,34	1323007,93	аналитический	2,5	-
173	362881,26	1323009,66	аналитический	2,5	-
174	362865,64	1323018,34	аналитический	2,5	-
175	362876,04	1323025,28	аналитический	2,5	-
176	362896,88	1323025,28	аналитический	2,5	-
177	362896,88	1323033,97	аналитический	2,5	-

ОПИСАНИЕ МЕСТОПОЛОЖЕНИЯ ГРАНИЦ
деревня Изи Кугунур Себеусадского
сельского поселения Моркинского муниципального района
Республики Марий Эл
(наименование объекта)

Сведения о местоположении границ объекта

178	362886,47	1323044,38	аналитический	2,5	-
179	362858,7	1323047,85	аналитический	2,5	-
180	362827,46	1323056,51	аналитический	2,5	-
181	362810,1	1323084,3	аналитический	2,5	-
182	362792,75	1323110,32	аналитический	2,5	-
183	362789,27	1323129,41	аналитический	2,5	-
184	362754,56	1323141,56	аналитический	2,5	-
185	362768,45	1323165,86	аналитический	2,5	-
186	362775,39	1323172,8	аналитический	2,5	-
187	362773,66	1323184,96	аналитический	2,5	-
188	362764,98	1323205,77	аналитический	2,5	-
189	362778,86	1323204,04	аналитический	2,5	-
190	362784,06	1323190,16	аналитический	2,5	-
191	362796,22	1323191,9	аналитический	2,5	-
192	362803,16	1323184,96	аналитический	2,5	-
193	362804,9	1323176,27	аналитический	2,5	-
194	362829,2	1323172,8	аналитический	2,5	-
195	362862,17	1323155,44	аналитический	2,5	-
196	362870,84	1323158,92	аналитический	2,5	-
197	362855,23	1323184,96	аналитический	2,5	-
198	362898,61	1323178,01	аналитический	2,5	-
199	362919,44	1323179,75	аналитический	2,5	-
200	362950,68	1323165,86	аналитический	2,5	-
201	362988,86	1323186,69	аналитический	2,5	-
202	363051,34	1323195,36	аналитический	2,5	-
203	363058,28	1323183,23	аналитический	2,5	-
204	363054,8	1323174,54	аналитический	2,5	-
205	363060,02	1323150,24	аналитический	2,5	-
206	363073,9	1323117,27	аналитический	2,5	-
207	363079,1	1323115,53	аналитический	2,5	-
208	363087,78	1323164,14	аналитический	2,5	-
209	363127,7	1323205,78	аналитический	2,5	-
210	363141,58	1323186,7	аналитический	2,5	-
211	363176,29	1323178,02	аналитический	2,5	-
212	363195,38	1323162,4	аналитический	2,5	-
213	363200,59	1323167,6	аналитический	2,5	-
214	363190,18	1323195,38	аналитический	2,5	-
215	363211,02	1323181,49	аналитический	2,5	-
216	363223,16	1323139,83	аналитический	2,5	-
217	363254,4	1323129,42	аналитический	2,5	-
218	363270,02	1323113,8	аналитический	2,5	-
219	363307,32	1323116,66	аналитический	2,5	-
220	363351,6	1323166,38	картометрический	5,0	-
221	363346,38	1323171,07	аналитический	2,5	-
222	363306,46	1323172,82	аналитический	2,5	-
223	363266,54	1323217,94	аналитический	2,5	-
224	363245,72	1323257,85	аналитический	2,5	-
225	363275,22	1323231,82	аналитический	2,5	-

**ОПИСАНИЕ МЕСТОПОЛОЖЕНИЯ ГРАНИЦ
деревня Изи Кугунур Себеусадского
сельского поселения Моркинского муниципального района
Республики Марий Эл
(наименование объекта)**

Сведения о местоположении границ объекта

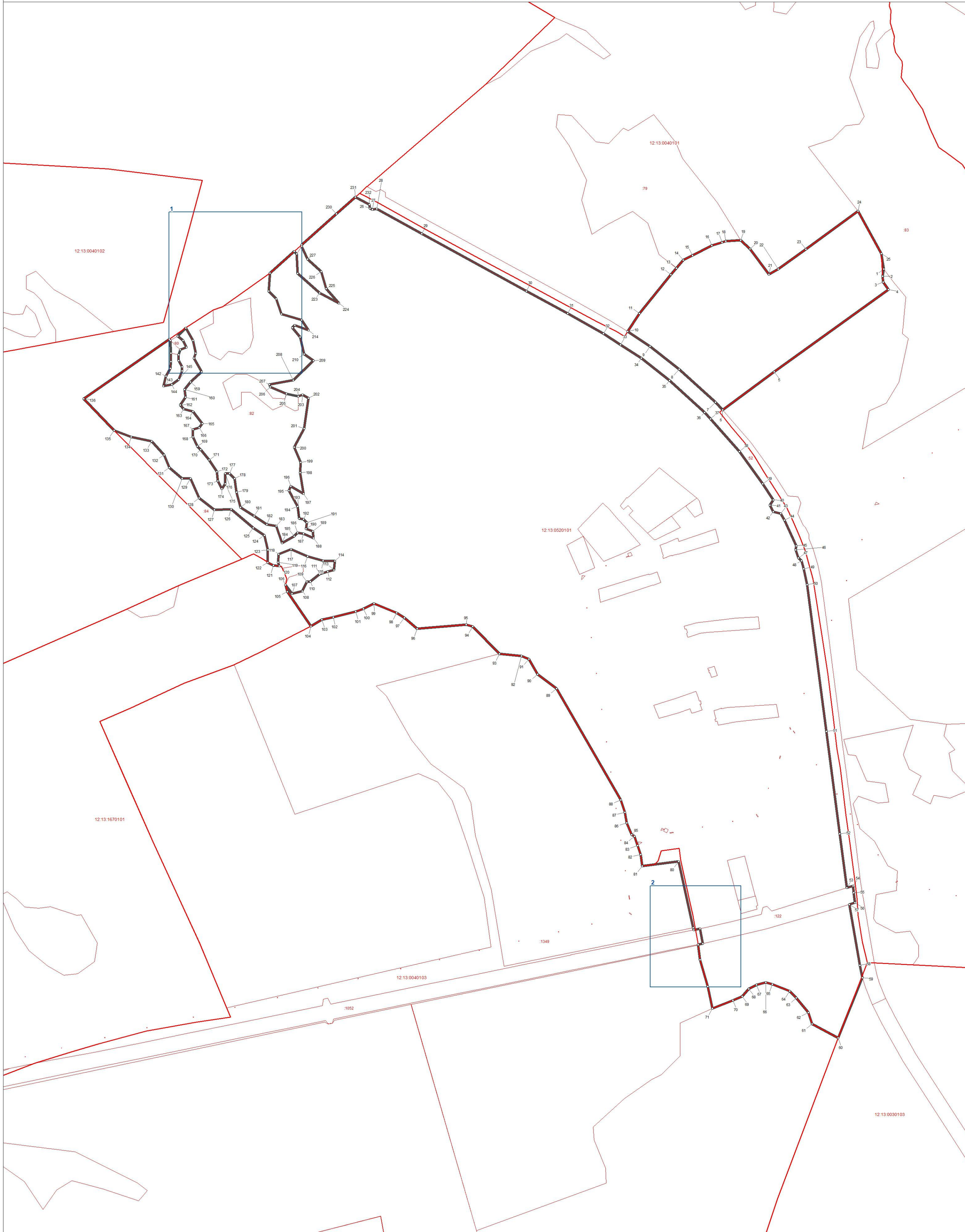
226	363309,94	1323221,4	аналитический	2,5	-
227	363335,97	1323193,64	аналитический	2,5	-
228	363362,0	1323181,49	аналитический	2,5	-
229	363364,79	1323181,19	картометрический	5,0	-
230	363428,18	1323252,38	картометрический	5,0	-
231	363462,94	1323291,44	аналитический	2,5	-
232	363447,67	1323319,73	аналитический	2,5	-
26	363439,98	1323321,11	аналитический	2,5	-

3. Сведения о характерных точках части (частей) границы объекта

-	-	-	-	-	-
---	---	---	---	---	---

ОПИСАНИЕ МЕСТОПОЛОЖЕНИЯ ГРАНИЦ
деревни Изн Кугунур Себеусадского сельского поселения Моркинского
муниципального района Республики Марий Эл

(наименование объекта)
План границ объекта



Используемые условные знаки и обозначения:

- поворотная точка границы населенного пункта
- граница населенного пункта
- граница земельных участков
- границы кадастровых кварталов




Подпись _____ Дата 16 ноября 2023 г.

Место для оттиска печати лица, составившего карту (план) объекта землеустройства





ОПИСАНИЕ МЕСТОПОЛОЖЕНИЯ ГРАНИЦ
деревня Изн Кугунур Себеусадского сельского поселения Моркинского
муниципального района Республики Марий Эл

(наименование объекта)
План границ объекта

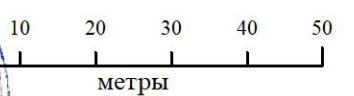
Выноска 1 



Используемые условные знаки и обозначения:

-  поворотная точка границы населенного пункта
-  граница населенного пункта
-  границы земельных участков
-  границы кадастровых кварталов

Масштаб 1 : 1000




Подпись _____

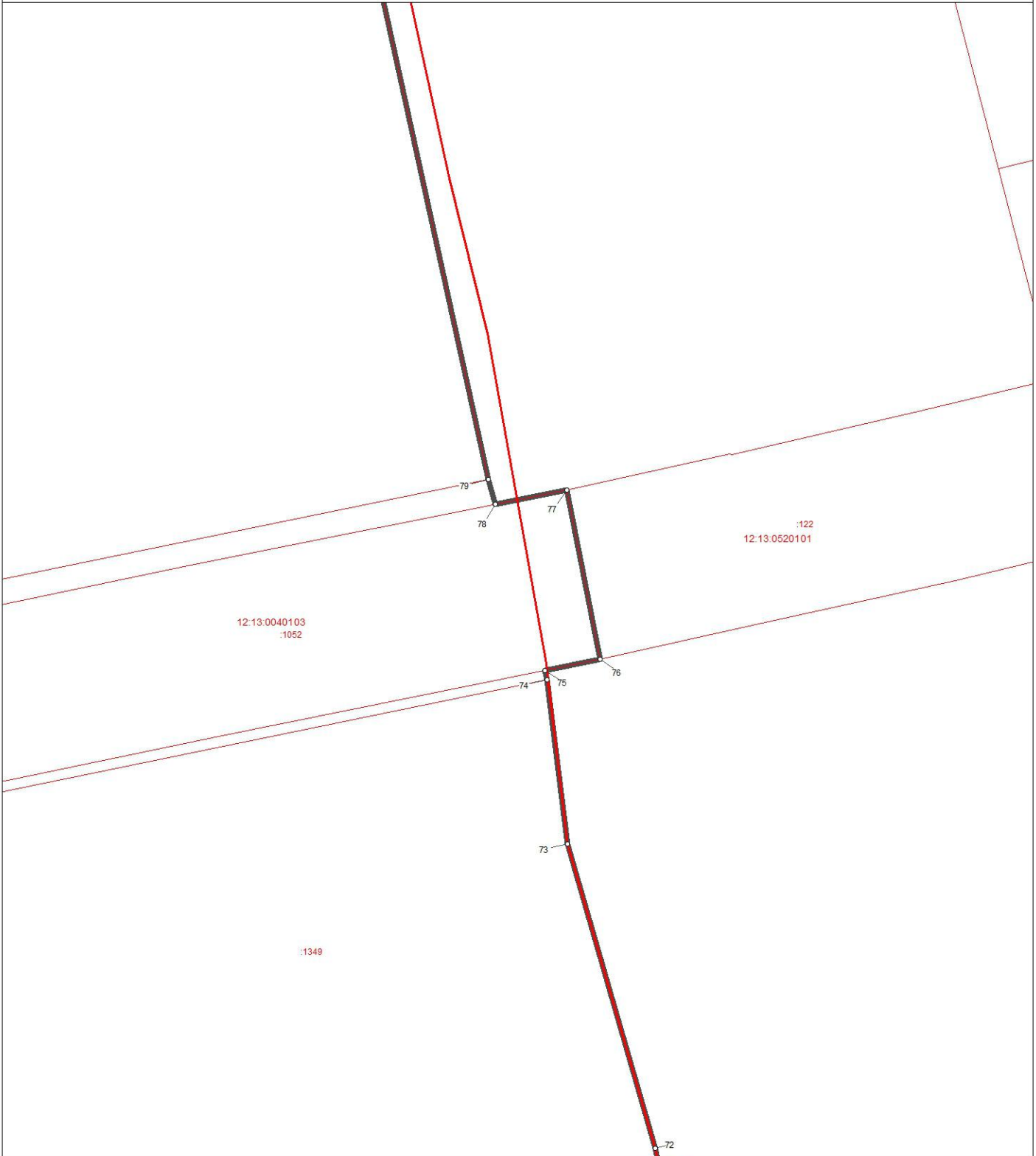
Дата 16 ноября 2023 г.

Место для оттиска печати лица, составившего карту (план) объекта землеустройства




ОПИСАНИЕ МЕСТОПОЛОЖЕНИЯ ГРАНИЦ
деревня Изи Кугунур Себеусадского сельского поселения Моркинского
муниципального района Республики Марий Эл

(наименование объекта)
План границ объекта

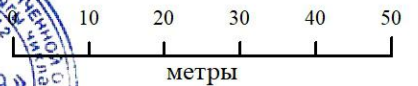
Выноска 2 



Используемые условные знаки и обозначения:

- поворотная точка границы населенного пункта
-  граница населенного пункта
-  границы земельных участков
-  границы кадастровых кварталов

Масштаб 1 : 1000



Подпись _____ Дата 16 ноября 2023 г.

Место для оттиска печати лица, составившего карту (план) объекта землеустройства

**ОПИСАНИЕ МЕСТОПОЛОЖЕНИЯ ГРАНИЦ НАСЕЛЕННОГО
ПУНКТА Д. КАБАКСОЛА СЕБЕУСАДСКОГО СЕЛЬСКОГО
ПОСЕЛЕНИЯ МОРКИНСКОГО МУНИЦИПАЛЬНОГО РАЙОНА
РЕСПУБЛИКИ МАРИЙ ЭЛ**

ОПИСАНИЕ МЕСТОПОЛОЖЕНИЯ ГРАНИЦ
деревня Кабаксола Себеусадского
сельского поселения Моркинского муниципального района
Республики Марий Эл
(наименование объекта местоположение границ, которого описано
(далее - объект))

Сведения об объекте

N п/п	Характеристики объекта	Описание характеристик
1	2	3
1.	Местоположение объекта	граница населенного пункта деревня Кабаксола Себеусадского сельского поселения Моркинского муниципального района Республики Марий Эл
2.	Площадь объекта \pm величина погрешности определения площади (P \pm Δ P)	93349,0 кв. м. \pm 183,0 кв. м.
3.	Иные характеристики объекта	-

ОПИСАНИЕ МЕСТОПОЛОЖЕНИЯ ГРАНИЦ
деревни Кабаксола Себеусадского
сельского поселения Моркинского муниципального района
Республики Марий Эл
(наименование объекта)

Сведения о местоположении границ объекта

1. Система координат **СК кадастрового округа (МСК-12), зона 1**

2. Сведения о характерных точках границ объекта

Обозначение характерных точек границ	Координаты, м		Метод определения координат характерной точки	Средняя квадратическая погрешность положения характерной точки (Mt), м	Описание обозначения точки на местности (при наличии)
	X	Y			
1	2	3	4	5	6
1	346214,46	1327055,8	картометрический	5,0	-
2	346175,92	1327073,5	картометрический	5,0	-
3	346163,08	1327073,16	картометрический	5,0	-
4	346118,26	1327063,59	картометрический	5,0	-
5	346092,19	1327035,34	картометрический	5,0	-
6	346070,2	1326990,13	картометрический	5,0	-
7	346093,25	1326958,42	картометрический	5,0	-
8	346131,83	1326921,99	картометрический	5,0	-
9	346148,73	1326905,36	картометрический	5,0	-
10	346134,13	1326869,64	картометрический	5,0	-
11	346184,5	1326812,9	картометрический	5,0	-
12	346174,86	1326797,62	картометрический	5,0	-
13	346188,96	1326784,1	картометрический	5,0	-
14	346174,75	1326756,23	картометрический	5,0	-
15	346212,74	1326708,0	картометрический	5,0	-
16	346265,17	1326653,13	аналитический	2,5	-
17	346309,04	1326702,17	аналитический	2,5	-
18	346332,97	1326707,86	аналитический	2,5	-
19	346359,18	1326719,36	аналитический	2,5	-
20	346391,63	1326757,14	аналитический	2,5	-
21	346427,93	1326812,48	аналитический	2,5	-
22	346461,38	1326869,92	аналитический	2,5	-
23	346484,22	1326882,8	аналитический	2,5	-
24	346530,35	1326908,83	картометрический	5,0	-
25	346531,89	1326939,3	картометрический	5,0	-
26	346513,65	1326929,38	картометрический	5,0	-
27	346492,61	1326922,55	картометрический	5,0	-
28	346477,91	1326924,28	картометрический	5,0	-
29	346466,99	1326922,85	картометрический	5,0	-
30	346454,17	1326922,51	картометрический	5,0	-
31	346444,48	1326925,96	картометрический	5,0	-
32	346431,11	1326934,52	картометрический	5,0	-
33	346419,96	1326947,89	картометрический	5,0	-
34	346409,89	1326963,18	картометрический	5,0	-
35	346385,9	1326976,21	картометрический	5,0	-
36	346353,85	1326985,71	картометрический	5,0	-

ОПИСАНИЕ МЕСТОПОЛОЖЕНИЯ ГРАНИЦ
деревня Кабаксола Себеусадского
сельского поселения Моркинского муниципального района
Республики Марий Эл
(наименование объекта)

Сведения о местоположении границ объекта

37	346322,64	1326992,2	картометрический	5,0	-
38	346311,97	1326995,7	картометрический	5,0	-
39	346305,09	1326996,05	картометрический	5,0	-
40	346244,63	1327028,66	картометрический	5,0	-
1	346214,46	1327055,8	картометрический	5,0	-

3. Сведения о характерных точках части (частей) границы объекта

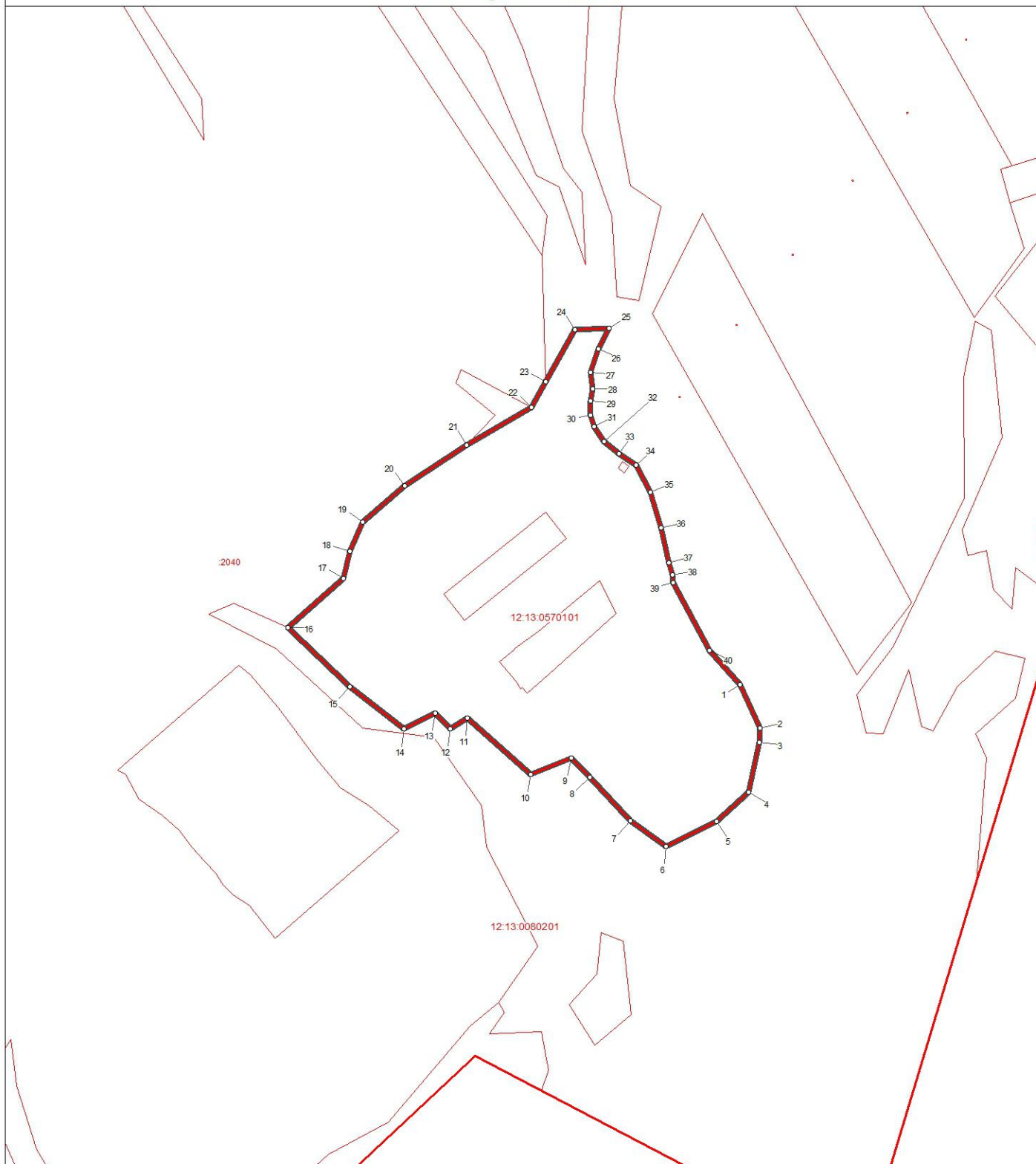
-	-	-	-	-	-
---	---	---	---	---	---

ОПИСАНИЕ МЕСТОПОЛОЖЕНИЯ ГРАНИЦ




деревня Кабаксола Себеусадского сельского поселения Моркинского муниципального района Республики Марий Эл

(наименование объекта)

План границ объекта



Используемые условные знаки и обозначения:

- ° поворотная точка границы населенного пункта
-  граница населенного пункта
-  границы земельных участков
-  границы кадастровых кварталов

Масштаб 1:5000

50 100 150 200 250

метры



Подпись _____

Дата 16 ноября 2023 г.

Место для оттиска печати лица, составившего карту (план) объекта землеустройства

**ОПИСАНИЕ МЕСТОПОЛОЖЕНИЯ ГРАНИЦ НАСЕЛЕННОГО
ПУНКТА Д. КУЧУК ПАМАШ СЕБЕУСАДСКОГО СЕЛЬСКОГО
ПОСЕЛЕНИЯ МОРКИНСКОГО МУНИЦИПАЛЬНОГО РАЙОНА
РЕСПУБЛИКИ МАРИЙ ЭЛ**

ОПИСАНИЕ МЕСТОПОЛОЖЕНИЯ ГРАНИЦ
деревня Кучук Памаш Себеусадского
сельского поселения Моркинского муниципального района
Республики Марий Эл

(наименование объекта местоположение границ, которого описано
(далее - объект))

Сведения об объекте

N п/п	Характеристики объекта	Описание характеристик
1	2	3
1.	Местоположение объекта	граница населенного пункта деревня Кучук Памаш Себеусадского сельского поселения Моркинского муниципального района Республики Марий Эл
2.	Площадь объекта \pm величина погрешности определения площади (P \pm Δ P)	163429,0 кв. м. \pm 243,0 кв. м.
3.	Иные характеристики объекта	-

ОПИСАНИЕ МЕСТОПОЛОЖЕНИЯ ГРАНИЦ
деревни Кучук Памаш Себеусадского
сельского поселения Моркинского муниципального района
Республики Марий Эл
(наименование объекта)

Сведения о местоположении границ объекта

1. Система координат **СК кадастрового округа (МСК-12), зона 1**

2. Сведения о характерных точках границ объекта

Обозначение характерных точек границ	Координаты, м		Метод определения координат характерной точки	Средняя квадратическая погрешность положения характерной точки (Mt), м	Описание обозначения точки на местности (при наличии)
	X	Y			
1	2	3	4	5	6
1	360358,56	1321974,5	картометрический	5,0	-
2	360356,11	1322052,24	картометрический	5,0	-
3	360358,81	1322156,43	картометрический	5,0	-
4	360301,7	1322156,38	аналитический	2,5	-
5	360209,91	1322156,3	аналитический	2,5	-
6	360103,67	1322151,97	аналитический	2,5	-
7	359930,66	1322144,93	картометрический	5,0	-
8	359856,58	1322139,75	картометрический	5,0	-
9	359841,67	1322121,42	картометрический	5,0	-
10	359838,19	1322098,19	аналитический	2,5	-
11	359832,68	1322061,36	аналитический	2,5	-
12	359830,15	1322044,38	картометрический	5,0	-
13	359833,06	1322000,98	картометрический	5,0	-
14	359836,34	1321939,74	картометрический	5,0	-
15	359860,91	1321821,45	картометрический	5,0	-
16	359913,66	1321832,79	картометрический	5,0	-
17	359957,46	1321843,3	картометрический	5,0	-
18	360032,93	1321850,96	картометрический	5,0	-
19	360087,57	1321849,47	картометрический	5,0	-
20	360225,74	1321838,69	картометрический	5,0	-
21	360287,93	1321835,55	картометрический	5,0	-
22	360321,0	1321835,16	картометрический	5,0	-
23	360377,3	1321841,23	картометрический	5,0	-
24	360416,58	1321837,98	картометрический	5,0	-
25	360383,02	1321879,11	картометрический	5,0	-
1	360358,56	1321974,5	картометрический	5,0	-

3. Сведения о характерных точках части (частей) границы объекта

-	-	-	-	-	-
---	---	---	---	---	---




ОПИСАНИЕ МЕСТОПОЛОЖЕНИЯ ГРАНИЦ
деревня Кучук Памаш Себеусадского сельского поселения Моркинского
муниципального района Республики Марий Эл

(наименование объекта)

План границ объекта



Используемые условные знаки и обозначения:

- поворотная точка границы населенного пункта
-  граница населенного пункта
-  границы земельных участков
-  границы кадастровых кварталов

Масштаб 1:5000

50 100 150 200 250

метры



Подпись _____

Дата 16 ноября 2023 г.

Место для оттиска печати лица, составившего карту (план) объекта землеустройства

**ОПИСАНИЕ МЕСТОПОЛОЖЕНИЯ ГРАНИЦ НАСЕЛЕННОГО
ПУНКТА Д. ЛОПНУР СЕБЕУСАДСКОГО СЕЛЬСКОГО ПОСЕЛЕНИЯ
МОРКИНСКОГО МУНИЦИПАЛЬНОГО РАЙОНА РЕСПУБЛИКИ
МАРИЙ ЭЛ**

ОПИСАНИЕ МЕСТОПОЛОЖЕНИЯ ГРАНИЦ
деревня Лопнур Себеусадского
сельского поселения Моркинского муниципального района
Республики Марий Эл
(наименование объекта местоположение границ, которого описано
(далее - объект))

Сведения об объекте

N п/п	Характеристики объекта	Описание характеристик
1	2	3
1.	Местоположение объекта	граница населенного пункта деревня Лопнур Себеусадского сельского поселения Моркинского муниципального района Республики Марий Эл
2.	Площадь объекта \pm величина погрешности определения площади (P \pm Δ P)	274149,0 кв. м. \pm 314,0 кв. м.
3.	Иные характеристики объекта	-

ОПИСАНИЕ МЕСТОПОЛОЖЕНИЯ ГРАНИЦ
деревня Лопнур Себеусадского
сельского поселения Моркинского муниципального района
Республики Марий Эл
(наименование объекта)

Сведения о местоположении границ объекта

1. Система координат **СК кадастрового округа (МСК-12), зона 1**

2. Сведения о характерных точках границ объекта

Обозначение характерных точек границ	Координаты, м		Метод определения координат характерной точки	Средняя квадратическая погрешность положения характерной точки (Mt), м	Описание обозначения точки на местности (при наличии)
	X	Y			
1	2	3	4	5	6
1	344169,19	1328117,62	аналитический	2,5	-
2	344005,3	1327997,6	аналитический	2,5	-
3	344094,29	1327870,0	аналитический	2,5	-
4	344077,72	1327854,88	аналитический	2,5	-
5	344176,92	1327736,07	аналитический	2,5	-
6	344330,82	1327830,82	аналитический	2,5	-
7	344491,08	1327896,75	аналитический	2,5	-
8	344540,55	1327933,32	аналитический	2,5	-
9	344750,38	1328072,44	аналитический	2,5	-
10	344520,07	1328416,43	аналитический	2,5	-
11	344353,24	1328468,08	аналитический	2,5	-
12	344324,31	1328477,04	картометрический	5,0	-
13	344299,88	1328319,61	аналитический	2,5	-
1	344169,19	1328117,62	аналитический	2,5	-
3. Сведения о характерных точках части (частей) границы объекта					
-	-	-	-	-	-

**ОПИСАНИЕ МЕСТОПОЛОЖЕНИЯ ГРАНИЦ НАСЕЛЕННОГО
ПУНКТА Д. МАЛАЯ МУШЕРАНЬ СЕБЕУСАДСКОГО СЕЛЬСКОГО
ПОСЕЛЕНИЯ МОРКИНСКОГО МУНИЦИПАЛЬНОГО РАЙОНА
РЕСПУБЛИКИ МАРИЙ ЭЛ**

ОПИСАНИЕ МЕСТОПОЛОЖЕНИЯ ГРАНИЦ
деревня Малая Мушерань Себеусадского
сельского поселения Моркинского муниципального района
Республики Марий Эл

(наименование объекта местоположение границ, которого описано
(далее - объект))

Сведения об объекте

N п/п	Характеристики объекта	Описание характеристик
1	2	3
1.	Местоположение объекта	граница населенного пункта деревня Малая Мушерань Себеусадского сельского поселения Моркинского муниципального района Республики Марий Эл
2.	Площадь объекта \pm величина погрешности определения площади (P \pm Δ P)	1096288,0 кв. м. \pm 628,0 кв. м.
3.	Иные характеристики объекта	-

ОПИСАНИЕ МЕСТОПОЛОЖЕНИЯ ГРАНИЦ
деревни Малая Мушерань Себеусадского
сельского поселения Моркинского муниципального района
Республики Марий Эл
(наименование объекта)

Сведения о местоположении границ объекта

1. Система координат **СК кадастрового округа (МСК-12), зона 1**

2. Сведения о характерных точках границ объекта

Обозначение характерных точек границ	Координаты, м		Метод определения координат характерной точки	Средняя квадратическая погрешность положения характерной точки (Mt), м	Описание обозначения точки на местности (при наличии)
	X	Y			
1	2	3	4	5	6
(1)	-	-	-	-	-
1	360413,16	1324791,04	аналитический	2,5	-
2	360386,06	1324650,66	картометрический	5,0	-
3	360539,76	1324609,86	картометрический	5,0	-
4	360612,25	1324593,62	картометрический	5,0	-
5	360642,75	1324758,4	картометрический	5,0	-
6	360647,6	1324783,26	картометрический	5,0	-
7	360647,69	1324783,76	картометрический	5,0	-
8	360638,42	1324783,61	аналитический	2,5	-
1	360413,16	1324791,04	аналитический	2,5	-
(2)	-	-	-	-	-
9	361501,72	1325506,08	аналитический	2,5	-
10	361486,16	1325540,66	аналитический	2,5	-
11	361487,9	1325647,0	аналитический	2,5	-
12	360889,02	1325670,66	аналитический	2,5	-
13	360864,15	1326141,39	аналитический	2,5	-
14	360849,52	1326142,83	картометрический	5,0	-
15	360766,73	1326132,93	картометрический	5,0	-
16	360764,36	1326147,59	картометрический	5,0	-
17	360526,38	1326155,1	аналитический	2,5	-
18	360508,88	1326140,51	аналитический	2,5	-
19	360489,8	1326140,51	аналитический	2,5	-
20	360467,24	1326116,22	аналитический	2,5	-
21	360434,26	1326104,07	аналитический	2,5	-
22	360343,87	1326141,97	картометрический	5,0	-
23	360172,16	1326073,12	картометрический	5,0	-
24	360161,23	1326084,88	аналитический	2,5	-
25	360121,86	1326173,49	аналитический	2,5	-
26	360085,4	1326229,02	аналитический	2,5	-
27	360040,28	1326235,97	аналитический	2,5	-
28	359939,62	1326293,24	аналитический	2,5	-
29	359897,97	1326333,16	аналитический	2,5	-
30	359894,48	1326352,25	аналитический	2,5	-
31	359925,74	1326366,14	аналитический	2,5	-
32	359932,68	1326383,49	аналитический	2,5	-
33	359911,84	1326399,12	аналитический	2,5	-

ОПИСАНИЕ МЕСТОПОЛОЖЕНИЯ ГРАНИЦ
деревни Малая Мушерань Себеусадского
сельского поселения Моркинского муниципального района
Республики Марий Эл
(наименование объекта)

Сведения о местоположении границ объекта

34	359878,87	1326393,9	аналитический	2,5	-
35	359859,78	1326423,41	аналитический	2,5	-
36	359834,16	1326426,94	картометрический	5,0	-
37	359829,9	1326423,86	картометрический	5,0	-
38	359771,05	1326381,36	картометрический	5,0	-
39	359769,58	1326380,3	картометрический	5,0	-
40	359771,26	1326362,67	аналитический	2,5	-
41	359762,59	1326357,46	аналитический	2,5	-
42	359740,77	1326359,49	картометрический	5,0	-
43	359635,47	1326283,49	картометрический	5,0	-
44	359676,22	1326204,86	картометрический	5,0	-
45	359686,22	1326202,99	аналитический	2,5	-
46	359687,96	1326190,84	аналитический	2,5	-
47	359715,72	1326164,81	аналитический	2,5	-
48	359724,42	1326137,04	аналитический	2,5	-
49	359718,51	1326123,27	картометрический	5,0	-
50	359720,57	1326119,3	картометрический	5,0	-
51	359724,43	1326111,92	картометрический	5,0	-
52	359726,14	1326116,21	аналитический	2,5	-
53	359759,12	1326140,51	аналитический	2,5	-
54	359786,89	1326107,54	аналитический	2,5	-
55	359830,28	1326057,21	аналитический	2,5	-
56	359823,34	1326012,08	аналитический	2,5	-
57	359837,22	1325951,34	аналитический	2,5	-
58	359845,9	1325921,84	аналитический	2,5	-
59	359887,54	1325923,57	аналитический	2,5	-
60	359927,47	1325855,88	аналитический	2,5	-
61	359927,47	1325810,75	аналитический	2,5	-
62	359904,9	1325788,19	аналитический	2,5	-
63	359893,22	1325789,36	картометрический	5,0	-
64	359895,14	1325785,7	картометрический	5,0	-
65	359897,73	1325780,73	картометрический	5,0	-
66	359903,9	1325768,85	картометрический	5,0	-
67	359912,28	1325770,84	аналитический	2,5	-
68	359967,82	1325758,69	аналитический	2,5	-
69	359981,71	1325691,0	аналитический	2,5	-
70	360004,28	1325678,85	аналитический	2,5	-
71	360070,22	1325675,39	аналитический	2,5	-
72	360065,02	1325732,66	аналитический	2,5	-
73	360189,98	1325699,68	аналитический	2,5	-
74	360183,04	1325675,39	аналитический	2,5	-
75	360297,58	1325560,84	аналитический	2,5	-
76	360290,64	1325545,22	аналитический	2,5	-
77	360294,11	1325512,25	аналитический	2,5	-
78	360360,06	1325505,3	аналитический	2,5	-
79	360360,06	1325489,68	аналитический	2,5	-
80	360337,5	1325479,27	аналитический	2,5	-
81	360328,82	1325382,08	аналитический	2,5	-

ОПИСАНИЕ МЕСТОПОЛОЖЕНИЯ ГРАНИЦ
деревни Малая Мушерань Себеусадского
сельского поселения Моркинского муниципального района
Республики Марий Эл
(наименование объекта)

Сведения о местоположении границ объекта

82	360297,58	1325409,84	аналитический	2,5	-
83	360295,84	1325368,19	аналитический	2,5	-
84	360328,82	1325369,93	аналитический	2,5	-
85	360344,44	1325305,72	аналитический	2,5	-
86	360340,98	1325283,16	аналитический	2,5	-
87	360271,56	1325241,41	аналитический	2,5	-
88	360264,38	1325224,88	аналитический	2,5	-
89	360263,7	1325211,18	аналитический	2,5	-
90	360271,16	1325170,66	аналитический	2,5	-
91	360283,16	1325136,25	аналитический	2,5	-
92	360291,85	1325119,96	аналитический	2,5	-
93	360313,7	1325071,32	аналитический	2,5	-
94	360344,46	1325010,62	аналитический	2,5	-
95	360349,88	1324992,38	аналитический	2,5	-
96	360363,62	1324971,62	аналитический	2,5	-
97	360380,79	1324955,98	аналитический	2,5	-
98	360390,02	1324950,23	аналитический	2,5	-
99	360432,26	1324929,08	аналитический	2,5	-
100	360413,48	1324821,04	аналитический	2,5	-
101	360643,51	1324813,3	аналитический	2,5	-
102	360653,06	1324813,5	картометрический	5,0	-
103	360653,34	1324815,05	картометрический	5,0	-
104	360659,19	1324849,91	картометрический	5,0	-
105	360670,67	1324851,89	картометрический	5,0	-
106	360679,98	1324865,95	картометрический	5,0	-
107	360679,39	1324921,41	картометрический	5,0	-
108	360669,55	1324941,42	картометрический	5,0	-
109	360659,78	1324955,27	картометрический	5,0	-
110	360676,02	1324994,09	картометрический	5,0	-
111	360687,11	1325003,2	картометрический	5,0	-
112	360698,2	1325037,27	картометрический	5,0	-
113	360684,34	1325042,82	картометрический	5,0	-
114	360667,31	1325045,19	картометрический	5,0	-
115	360651,26	1325055,49	картометрический	5,0	-
116	360651,46	1325266,03	картометрический	5,0	-
117	360657,01	1325378,13	картометрический	5,0	-
118	360703,55	1325353,77	картометрический	5,0	-
119	360752,31	1325359,51	аналитический	2,5	-
120	360840,82	1325354,3	аналитический	2,5	-
121	360891,14	1325342,16	аналитический	2,5	-
122	360953,64	1325330,01	аналитический	2,5	-
123	361003,96	1325349,11	аналитический	2,5	-
124	361144,54	1325373,4	аналитический	2,5	-
125	361168,84	1325390,76	аналитический	2,5	-
126	361180,98	1325415,06	аналитический	2,5	-
127	361304,2	1325416,8	аналитический	2,5	-
128	361335,44	1325430,68	аналитический	2,5	-
129	361344,1	1325423,75	аналитический	2,5	-

ОПИСАНИЕ МЕСТОПОЛОЖЕНИЯ ГРАНИЦ
деревня Малая Мушерань Себеусадского
сельского поселения Моркинского муниципального района
Республики Марий Эл
 (наименование объекта)

Сведения о местоположении границ объекта

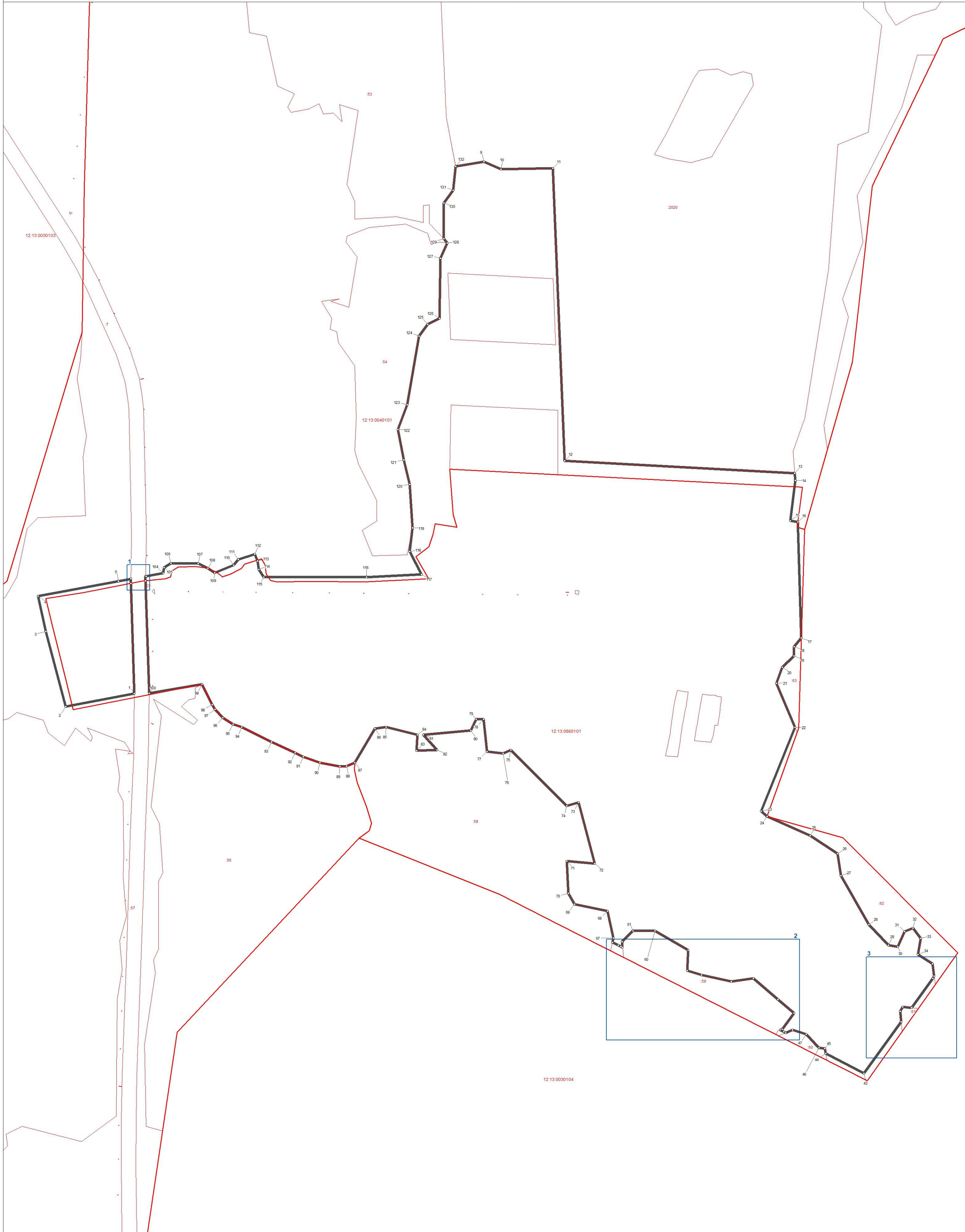
130	361417,0	1325423,75	аналитический	2,5	-
131	361443,04	1325442,84	аналитический	2,5	-
132	361491,85	1325448,21	аналитический	2,5	-
9	361501,72	1325506,08	аналитический	2,5	-

3. Сведения о характерных точках части (частей) границы объекта

-	-	-	-	-	-
---	---	---	---	---	---

ОПИСАНИЕ МЕСТОПОЛОЖЕНИЯ ГРАНИЦ
деревня Малая Мушерань Себеусадского сельского поселения Моркинского
муниципального района Республики Марий Эл

(наименование объекта)
План границ объекта



- Используемые условные знаки и обозначения:
- поворотная точка границы населенного пункта
 - граница населенного пункта
 - граница земельных участков
 - границы кадастровых кварталов



Подпись _____ Дата 16 ноября 2023 г.

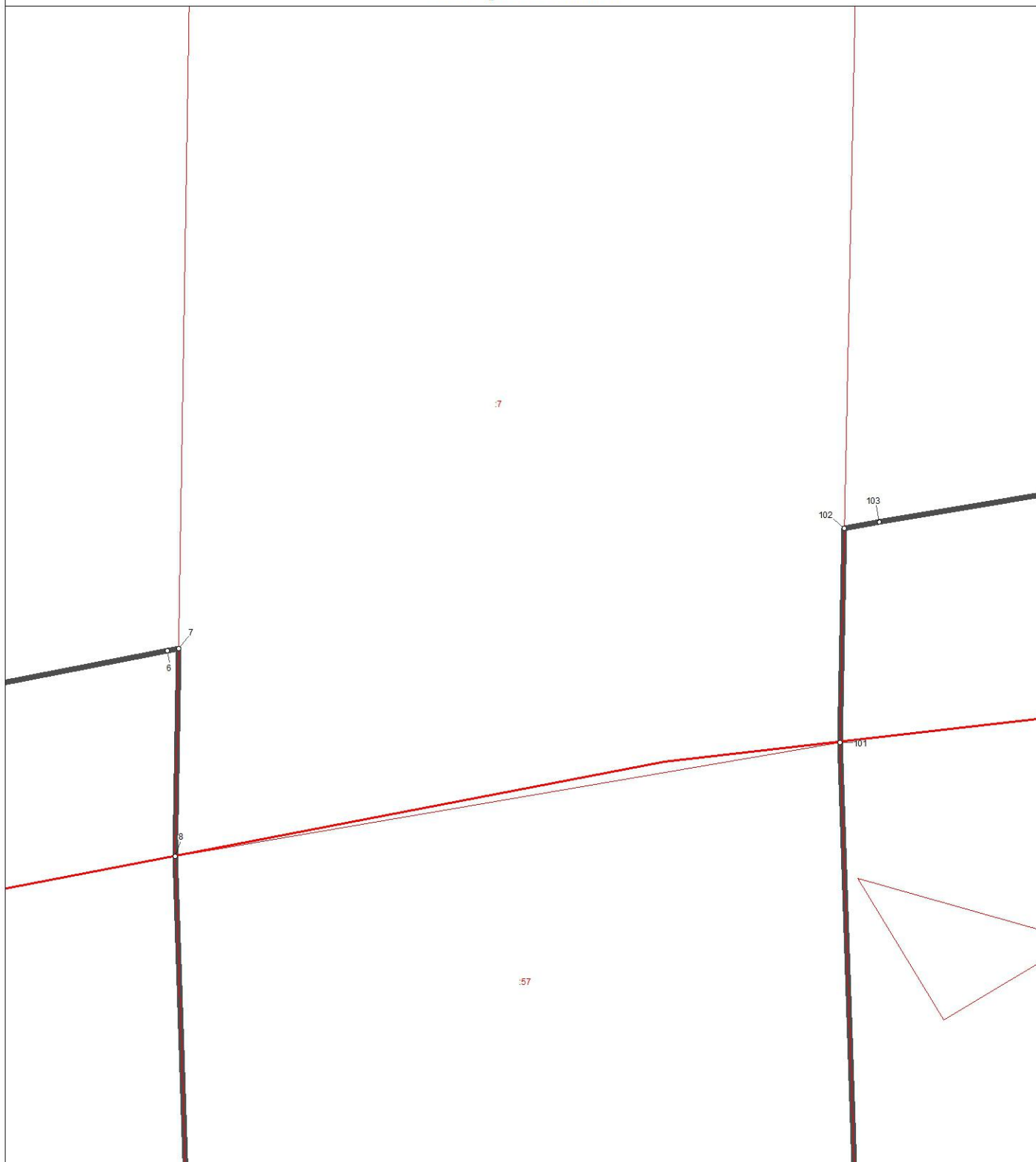
Место для оттиска печати лица, составившего карту (план) объекта землеустройства

ОПИСАНИЕ МЕСТОПОЛОЖЕНИЯ ГРАНИЦ
деревня Малая Мушерань Себеусадского сельского поселения Моркинского
муниципального района Республики Марий Эл




(наименование объекта)

План границ объекта

Выноска 1



Используемые условные знаки и обозначения:

- ° поворотная точка границы населенного пункта
-  граница населенного пункта
-  границы земельных участков
-  границы кадастровых кварталов



Масштаб 1 : 250




Подпись _____

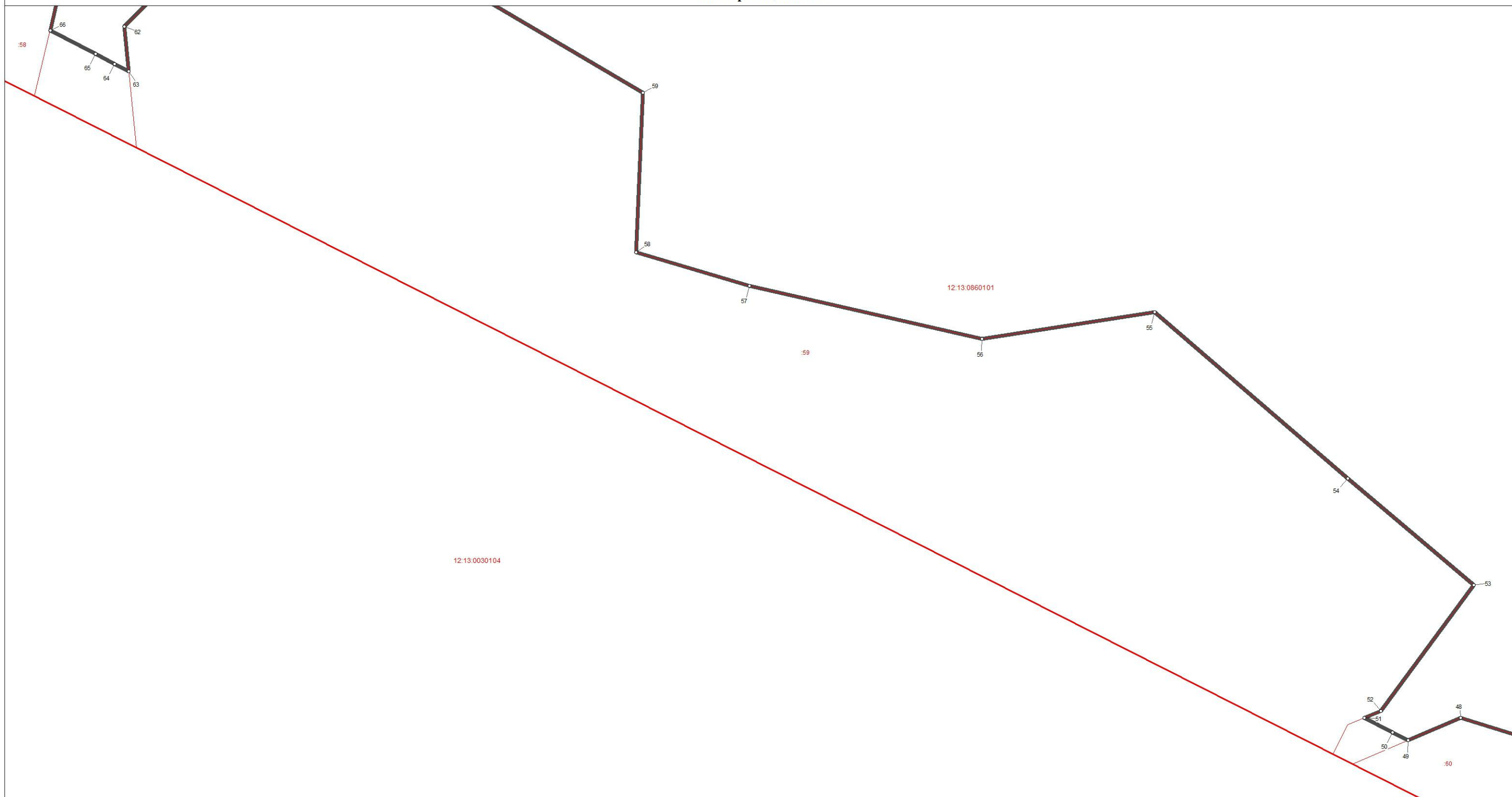
Дата 16 ноября 2023 г.

Место для оттиска печати лица, составившего карту (план) объекта землеустройства





ОПИСАНИЕ МЕСТОПОЛОЖЕНИЯ ГРАНИЦ
деревни Малая Мушерань Себеусадского сельского поселения Моркинского
муниципального района Республики Марий Эл

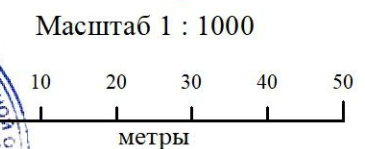
(наименование объекта)
План границ объекта

Выноска 2 



Используемые условные знаки и обозначения:

-  поворотная точка границы населенного пункта
-  граница населенного пункта
-  границы земельных участков
-  границы кадастровых кварталов



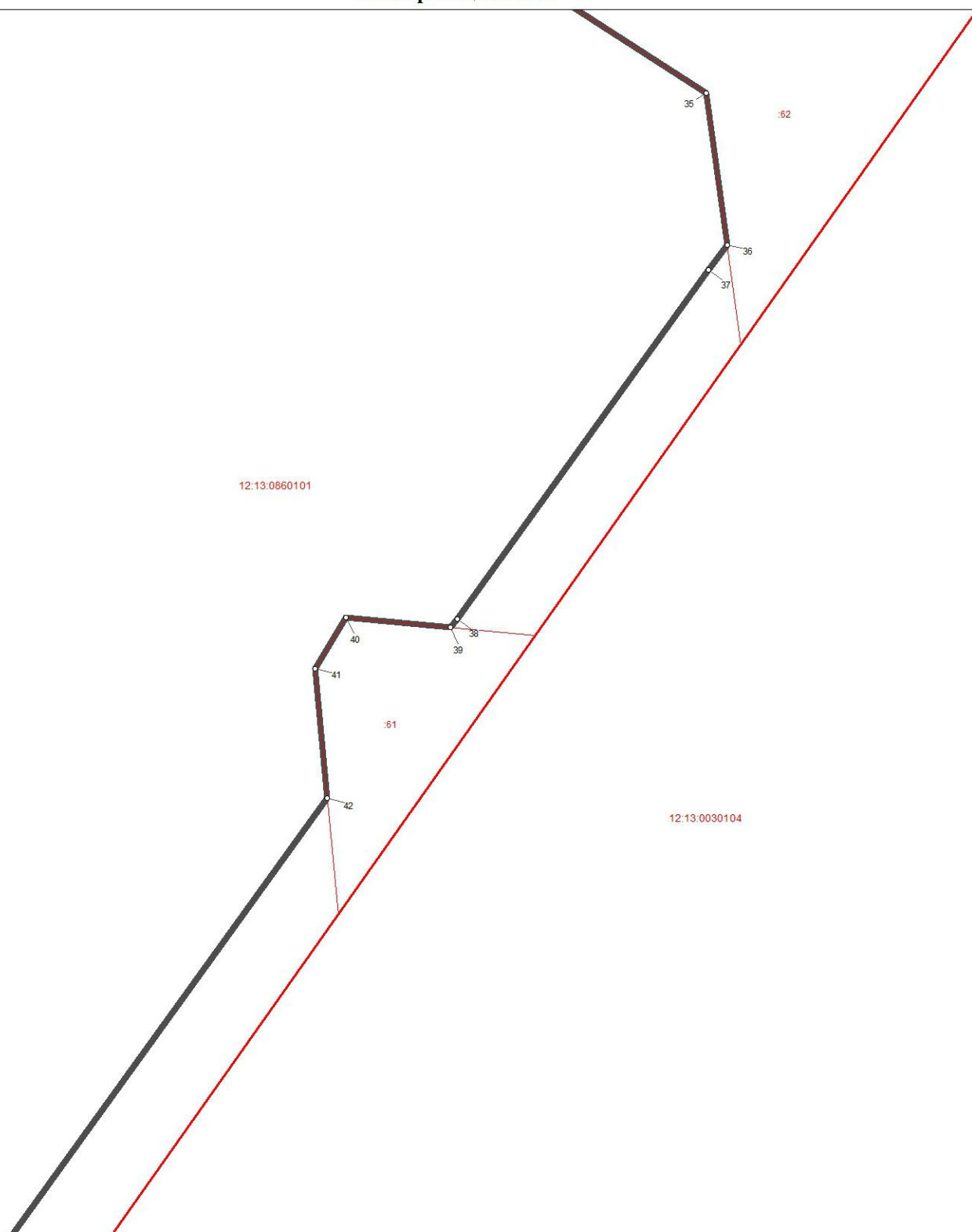
Подпись _____ Дата 16 ноября 2023 г.

Место для оттиска печати лица, составившего карту (план) объекта землеустройства




**ОПИСАНИЕ МЕСТОПОЛОЖЕНИЯ ГРАНИЦ
деревня Малая Мушерань Себеусадского сельского поселения Моркинского
муниципального района Республики Марий Эл**

(наименование объекта)
План границ объекта

Выноска 3



Используемые условные знаки и обозначения:

- ° поворотная точка границы населенного пункта
-  граница населенного пункта
-  границы земельных участков
-  границы кадастровых кварталов

Масштаб 1 : 1000



Подпись _____

Дата 16 ноября 2023 г.

Место для оттиска печати лица, составившего карту (план) объекта землеустройства

**ОПИСАНИЕ МЕСТОПОЛОЖЕНИЯ ГРАНИЦ НАСЕЛЕННОГО
ПУНКТА Д. МАЛЫЙ КОЖЛАЯЛ СЕБЕУСАДСКОГО СЕЛЬСКОГО
ПОСЕЛЕНИЯ МОРКИНСКОГО МУНИЦИПАЛЬНОГО РАЙОНА
РЕСПУБЛИКИ МАРИЙ ЭЛ**

ОПИСАНИЕ МЕСТОПОЛОЖЕНИЯ ГРАНИЦ
деревня Малый Кожлял Себеусадского
сельского поселения Моркинского муниципального района
Республики Марий Эл

(наименование объекта местоположение границ, которого описано
(далее - объект))

Сведения об объекте

N п/п	Характеристики объекта	Описание характеристик
1	2	3
1.	Местоположение объекта	граница населенного пункта деревня Малый Кожлял Себеусадского сельского поселения Моркинского муниципального района Республики Марий Эл
2.	Площадь объекта \pm величина погрешности определения площади (P \pm Δ P)	985655,0 кв. м. \pm 596,0 кв. м.
3.	Иные характеристики объекта	-

ОПИСАНИЕ МЕСТОПОЛОЖЕНИЯ ГРАНИЦ
деревня Малый Кожлял Себеусадского
сельского поселения Моркинского муниципального района
Республики Марий Эл
(наименование объекта)

Сведения о местоположении границ объекта

1. Система координат **СК кадастрового округа (МСК-12), зона 1**

2. Сведения о характерных точках границ объекта

Обозначение характерных точек границ	Координаты, м		Метод определения координат характерной точки	Средняя квадратическая погрешность положения характерной точки (Mt), м	Описание обозначения точки на местности (при наличии)
	X	Y			
1	2	3	4	5	6
(1)	-	-	-	-	-
1	345001,84	1334587,23	картометрический	5,0	-
2	344815,16	1334240,5	картометрический	5,0	-
3	344828,02	1334177,83	картометрический	5,0	-
4	344850,64	1334090,65	картометрический	5,0	-
5	344872,74	1334032,52	картометрический	5,0	-
6	344893,64	1334010,46	картометрический	5,0	-
7	344866,34	1333984,82	картометрический	5,0	-
8	344840,23	1333963,13	картометрический	5,0	-
9	344838,03	1333939,23	картометрический	5,0	-
10	344842,61	1333910,98	картометрический	5,0	-
11	344843,85	1333895,92	картометрический	5,0	-
12	344835,27	1333884,35	картометрический	5,0	-
13	344821,0	1333879,06	картометрический	5,0	-
14	344704,22	1333864,93	картометрический	5,0	-
15	344670,84	1333857,61	картометрический	5,0	-
16	344657,46	1333850,28	картометрический	5,0	-
17	344652,61	1333833,51	картометрический	5,0	-
18	344657,39	1333769,25	картометрический	5,0	-
19	344663,65	1333694,9	картометрический	5,0	-
20	344642,65	1333694,96	картометрический	5,0	-
21	344578,78	1333698,18	картометрический	5,0	-
22	344552,21	1333696,31	аналитический	2,5	-
23	344564,97	1333671,0	аналитический	2,5	-
24	344588,72	1333639,31	аналитический	2,5	-
25	344621,11	1333611,53	аналитический	2,5	-
26	344633,14	1333594,4	картометрический	5,0	-
27	344649,7	1333592,09	картометрический	5,0	-
28	344724,87	1333594,71	картометрический	5,0	-
29	344770,05	1333601,59	картометрический	5,0	-
30	344812,81	1333633,28	картометрический	5,0	-
31	344841,7	1333643,72	картометрический	5,0	-
32	344864,34	1333638,92	картометрический	5,0	-
33	344879,98	1333622,58	картометрический	5,0	-
34	344898,78	1333614,32	картометрический	5,0	-
35	344930,27	1333621,88	картометрический	5,0	-

ОПИСАНИЕ МЕСТОПОЛОЖЕНИЯ ГРАНИЦ
деревни Малый Кожлял Себеусадского
сельского поселения Моркинского муниципального района
Республики Марий Эл
(наименование объекта)

Сведения о местоположении границ объекта

36	344957,61	1333637,89	картометрический	5,0	-
37	344997,23	1333643,21	картометрический	5,0	-
38	345034,81	1333626,69	картометрический	5,0	-
39	345058,59	1333608,1	картометрический	5,0	-
40	345071,4	1333590,08	картометрический	5,0	-
41	345082,07	1333565,76	картометрический	5,0	-
42	345099,15	1333559,41	картометрический	5,0	-
43	345135,84	1333561,22	картометрический	5,0	-
44	345178,59	1333574,62	картометрический	5,0	-
45	345199,31	1333568,09	картометрический	5,0	-
46	345230,48	1333550,97	картометрический	5,0	-
47	345249,04	1333538,14	картометрический	5,0	-
48	345277,02	1333530,33	картометрический	5,0	-
49	345293,03	1333521,29	картометрический	5,0	-
50	345306,9	1333505,96	картометрический	5,0	-
51	345312,73	1333494,68	картометрический	5,0	-
52	345328,94	1333489,3	картометрический	5,0	-
53	345360,15	1333491,38	картометрический	5,0	-
54	345392,87	1333487,0	картометрический	5,0	-
55	345424,45	1333478,09	картометрический	5,0	-
56	345441,37	1333469,0	картометрический	5,0	-
57	345444,15	1333451,47	картометрический	5,0	-
58	345447,02	1333435,78	картометрический	5,0	-
59	345457,51	1333426,11	картометрический	5,0	-
60	345483,71	1333419,29	картометрический	5,0	-
61	345502,64	1333413,77	картометрический	5,0	-
62	345529,57	1333421,56	картометрический	5,0	-
63	345540,52	1333421,01	картометрический	5,0	-
64	345545,58	1333412,52	картометрический	5,0	-
65	345551,23	1333397,6	картометрический	5,0	-
66	345554,52	1333390,12	картометрический	5,0	-
67	345571,54	1333382,86	картометрический	5,0	-
68	345595,4	1333384,4	картометрический	5,0	-
69	345611,84	1333383,57	картометрический	5,0	-
70	345627,07	1333377,32	картометрический	5,0	-
71	345636,79	1333370,43	картометрический	5,0	-
72	345651,49	1333371,51	картометрический	5,0	-
73	345676,68	1333381,22	картометрический	5,0	-
74	345695,3	1333387,61	картометрический	5,0	-
75	345717,21	1333386,5	картометрический	5,0	-
76	345746,19	1333417,07	картометрический	5,0	-
77	345766,64	1333441,65	картометрический	5,0	-
78	345778,74	1333463,91	картометрический	5,0	-
79	345784,22	1333481,93	картометрический	5,0	-
80	345787,87	1333500,05	картометрический	5,0	-
81	345926,03	1333340,01	картометрический	5,0	-
82	345968,52	1333399,2	аналитический	2,5	-
83	345912,87	1333460,87	аналитический	2,5	-

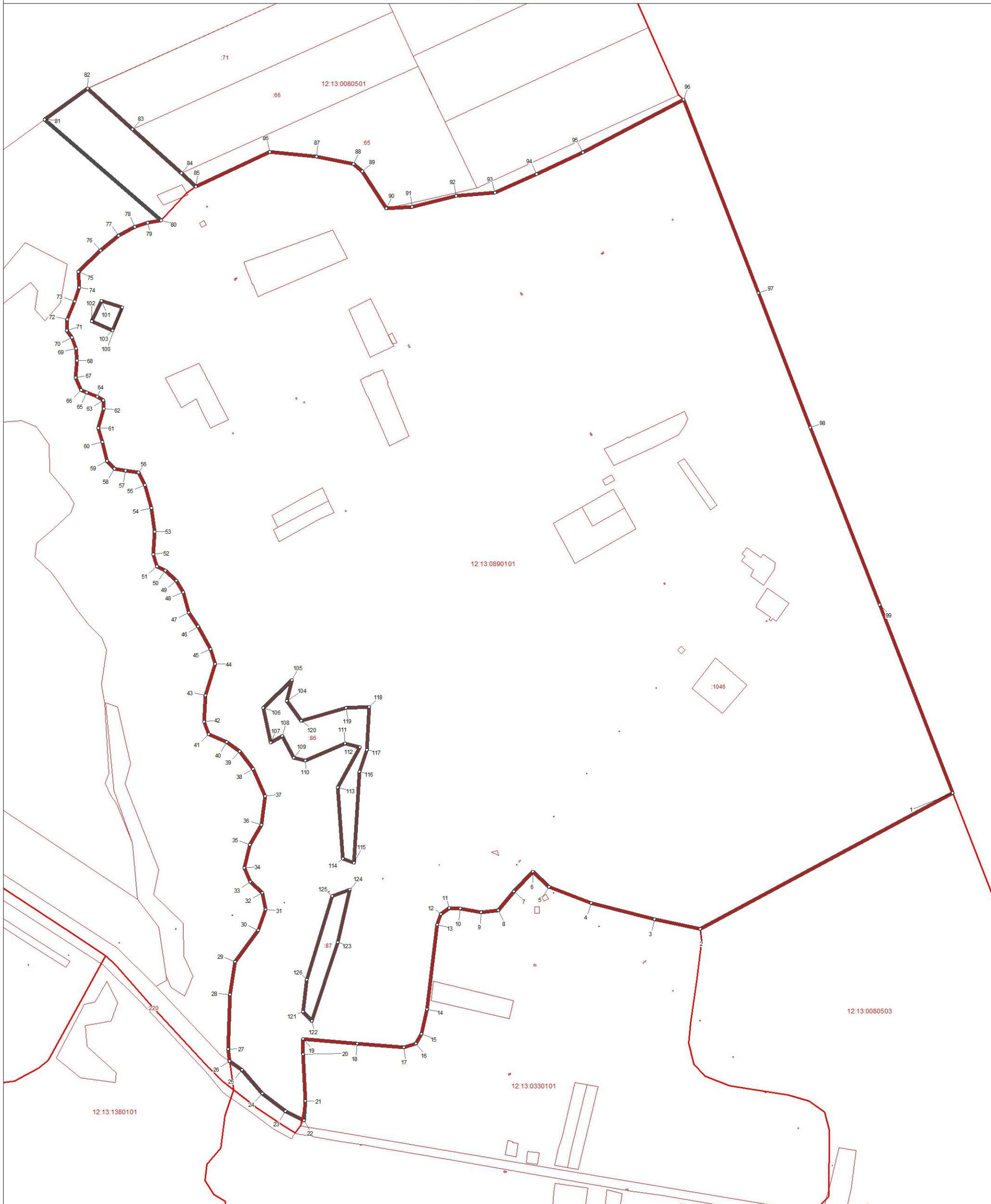
ОПИСАНИЕ МЕСТОПОЛОЖЕНИЯ ГРАНИЦ
деревни Малый Кожлял Себеусадского
сельского поселения Моркинского муниципального района
Республики Марий Эл
(наименование объекта)

Сведения о местоположении границ объекта

84	345852,41	1333527,86	аналитический	2,5	-
85	345834,21	1333548,03	аналитический	2,5	-
86	345881,37	1333649,03	аналитический	2,5	-
87	345875,46	1333713,37	аналитический	2,5	-
88	345865,21	1333764,2	аналитический	2,5	-
89	345854,86	1333776,61	аналитический	2,5	-
90	345804,35	1333809,34	аналитический	2,5	-
91	345806,14	1333844,93	картометрический	5,0	-
92	345821,08	1333905,47	картометрический	5,0	-
93	345825,56	1333958,31	картометрический	5,0	-
94	345851,32	1334015,57	картометрический	5,0	-
95	345881,04	1334079,02	картометрический	5,0	-
96	345953,36	1334217,44	картометрический	5,0	-
97	345687,69	1334320,4	картометрический	5,0	-
98	345503,08	1334391,56	картометрический	5,0	-
99	345260,05	1334486,94	картометрический	5,0	-
1	345001,84	1334587,23	картометрический	5,0	-
-	-	-	-	-	-
100	345668,25	1333446,49	аналитический	2,5	-
101	345677,38	1333417,92	аналитический	2,5	-
102	345649,46	1333405,01	аналитический	2,5	-
103	345636,24	1333433,48	аналитический	2,5	-
100	345668,25	1333446,49	аналитический	2,5	-
-	-	-	-	-	-
104	345128,18	1333673,02	аналитический	2,5	-
105	345156,31	1333679,6	аналитический	2,5	-
106	345118,6	1333640,7	аналитический	2,5	-
107	345071,06	1333650,42	аналитический	2,5	-
108	345079,7	1333666,44	аналитический	2,5	-
109	345049,9	1333682,6	аналитический	2,5	-
110	345046,0	1333698,23	аналитический	2,5	-
111	345069,52	1333752,62	аналитический	2,5	-
112	345064,74	1333772,97	аналитический	2,5	-
113	345009,08	1333742,44	аналитический	2,5	-
114	344911,53	1333749,62	аналитический	2,5	-
115	344905,54	1333764,58	аналитический	2,5	-
116	345030,62	1333772,36	аналитический	2,5	-
117	345060,56	1333782,54	аналитический	2,5	-
118	345119,8	1333785,53	аналитический	2,5	-
119	345118,6	1333754,41	аналитический	2,5	-
120	345100,65	1333692,77	аналитический	2,5	-
104	345128,18	1333673,02	аналитический	2,5	-
-	-	-	-	-	-
121	344701,35	1333695,16	аналитический	2,5	-
122	344688,78	1333707,14	аналитический	2,5	-
123	344796,5	1333742,44	аналитический	2,5	-
124	344868,92	1333759,2	аналитический	2,5	-
125	344860,02	1333734,97	аналитический	2,5	-

ОПИСАНИЕ МЕСТОПОЛОЖЕНИЯ ГРАНИЦ
деревня Малый Кожлял Себеусадского сельского поселения Моркинского
муниципального района Республики Марий Эл

(наименование объекта)
План границ объекта



Используемые условные знаки и обозначения:

- поворотная точка границы населенного пункта
- ▭ граница населенного пункта
- ▭ границы земельных участков
- ▭ границы кадастровых кварталов

Масштаб 1:5000



Подпись _____

Дата 16 ноября 2023 г.

Место для оттиска печати лица, составившего карту (план) объекта землеустройства



**ОПИСАНИЕ МЕСТОПОЛОЖЕНИЯ ГРАНИЦ НАСЕЛЕННОГО
ПУНКТА Д. МАСКАНУР СЕБЕУСАДСКОГО СЕЛЬСКОГО
ПОСЕЛЕНИЯ МОРКИНСКОГО МУНИЦИПАЛЬНОГО РАЙОНА
РЕСПУБЛИКИ МАРИЙ ЭЛ**

ОПИСАНИЕ МЕСТОПОЛОЖЕНИЯ ГРАНИЦ
деревня Масканур Себеусадского
сельского поселения Моркинского муниципального района
Республики Марий Эл

(наименование объекта местоположение границ, которого описано
(далее - объект))

Сведения об объекте

N п/п	Характеристики объекта	Описание характеристик
1	2	3
1.	Местоположение объекта	граница населенного пункта деревня Масканур Себеусадского сельского поселения Моркинского муниципального района Республики Марий Эл
2.	Площадь объекта \pm величина погрешности определения площади (P \pm Δ P)	385330,0 кв. м. \pm 372,0 кв. м.
3.	Иные характеристики объекта	-

ОПИСАНИЕ МЕСТОПОЛОЖЕНИЯ ГРАНИЦ
деревня Масканур Себеусадского
сельского поселения Моркинского муниципального района
Республики Марий Эл
(наименование объекта)

Сведения о местоположении границ объекта

1. Система координат **СК кадастрового округа (МСК-12), зона 1**

2. Сведения о характерных точках границ объекта

Обозначение характерных точек границ	Координаты, м		Метод определения координат характерной точки	Средняя квадратическая погрешность положения характерной точки (Mt), м	Описание обозначения точки на местности (при наличии)
	X	Y			
1	2	3	4	5	6
1	358766,76	1328596,38	аналитический	2,5	-
2	358759,38	1328605,42	аналитический	2,5	-
3	358933,67	1328741,71	аналитический	2,5	-
4	358930,14	1328753,62	аналитический	2,5	-
5	358908,84	1328771,38	аналитический	2,5	-
6	358889,84	1328786,78	картометрический	5,0	-
7	358528,92	1328828,4	картометрический	5,0	-
8	358586,35	1328690,6	аналитический	2,5	-
9	358581,01	1328662,54	аналитический	2,5	-
10	358575,11	1328650,26	картометрический	5,0	-
11	358442,5	1328622,51	картометрический	5,0	-
12	358275,34	1328579,72	картометрический	5,0	-
13	358372,2	1328512,48	картометрический	5,0	-
14	358351,98	1328499,08	картометрический	5,0	-
15	358331,29	1328467,57	картометрический	5,0	-
16	358315,31	1328438,89	картометрический	5,0	-
17	358283,12	1328410,63	картометрический	5,0	-
18	358296,5	1328391,3	аналитический	2,5	-
19	358307,22	1328373,34	аналитический	2,5	-
20	358326,13	1328310,85	аналитический	2,5	-
21	358332,02	1328266,42	аналитический	2,5	-
22	358333,64	1328252,4	аналитический	2,5	-
23	358322,12	1328230,92	аналитический	2,5	-
24	358316,54	1328212,62	аналитический	2,5	-
25	358314,28	1328190,68	аналитический	2,5	-
26	358318,67	1328162,58	аналитический	2,5	-
27	358325,78	1328142,48	аналитический	2,5	-
28	358335,04	1328118,79	аналитический	2,5	-
29	358348,02	1328099,56	аналитический	2,5	-
30	358360,18	1328087,34	аналитический	2,5	-
31	358380,32	1328072,38	аналитический	2,5	-
32	358393,64	1328060,1	аналитический	2,5	-
33	358395,56	1328051,87	аналитический	2,5	-
34	358417,85	1328033,34	аналитический	2,5	-
35	358432,96	1328033,73	аналитический	2,5	-
36	358454,22	1328017,56	аналитический	2,5	-

ОПИСАНИЕ МЕСТОПОЛОЖЕНИЯ ГРАНИЦ
деревня Масканур Себеусадского
сельского поселения Моркинского муниципального района
Республики Марий Эл
(наименование объекта)

Сведения о местоположении границ объекта

37	358468,99	1328011,01	аналитический	2,5	-
38	358480,34	1328005,8	аналитический	2,5	-
39	358501,6	1327987,86	картометрический	5,0	-
40	358516,56	1327991,7	картометрический	5,0	-
41	358533,02	1328003,93	картометрический	5,0	-
42	358556,06	1328004,4	картометрический	5,0	-
43	358580,51	1327996,4	картометрический	5,0	-
44	358603,56	1327997,34	картометрический	5,0	-
45	358622,83	1328008,63	картометрический	5,0	-
46	358645,88	1328034,02	картометрический	5,0	-
47	358661,39	1328055,65	картометрический	5,0	-
48	358678,32	1328070,23	картометрический	5,0	-
49	358706,06	1328095,62	картометрический	5,0	-
50	358721,35	1328097,5	картометрический	5,0	-
51	358753,79	1328073,76	картометрический	5,0	-
52	358847,6	1328160,51	картометрический	5,0	-
53	358877,13	1328128,14	картометрический	5,0	-
54	359013,59	1328242,8	картометрический	5,0	-
55	359000,54	1328257,12	картометрический	5,0	-
56	358910,51	1328383,59	картометрический	5,0	-
57	358898,08	1328436,47	картометрический	5,0	-
58	358891,19	1328481,96	аналитический	2,5	-
59	358872,16	1328521,39	аналитический	2,5	-
60	358861,33	1328537,03	аналитический	2,5	-
61	358842,51	1328555,4	аналитический	2,5	-
62	358837,68	1328558,13	аналитический	2,5	-
63	358819,92	1328568,15	аналитический	2,5	-
64	358789,17	1328580,15	аналитический	2,5	-
1	358766,76	1328596,38	аналитический	2,5	-

3. Сведения о характерных точках части (частей) границы объекта

-	-	-	-	-	-
---	---	---	---	---	---

ОПИСАНИЕ МЕСТОПОЛОЖЕНИЯ ГРАНИЦ
деревни Масканур Себеусадского сельского поселения Моркинского муниципального
района Республики Марий Эл

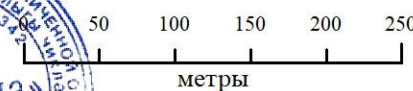
(наименование объекта)
План границ объекта



Используемые условные знаки и обозначения:

- поворотная точка границы населенного пункта
- ▭ граница населенного пункта
- ▭ границы земельных участков
- ▭ границы кадастровых кварталов

Масштаб 1:5000



Подпись _____ Дата 16 ноября 2023 г.

Место для оттиска печати лица, составившего карту (план) объекта землеустройства

**ОПИСАНИЕ МЕСТОПОЛОЖЕНИЯ ГРАНИЦ НАСЕЛЕННОГО
ПУНКТА Д. НЕМЕЦСОЛА СЕБЕУСАДСКОГО СЕЛЬСКОГО
ПОСЕЛЕНИЯ МОРКИНСКОГО МУНИЦИПАЛЬНОГО РАЙОНА
РЕСПУБЛИКИ МАРИЙ ЭЛ**

ОПИСАНИЕ МЕСТОПОЛОЖЕНИЯ ГРАНИЦ
деревня Немецсола Себеусадского
сельского поселения Моркинского муниципального района
Республики Марий Эл
(наименование объекта местоположение границ, которого описано
(далее - объект))

Сведения об объекте

N п/п	Характеристики объекта	Описание характеристик
1	2	3
1.	Местоположение объекта	граница населенного пункта деревня Немецсола Себеусадского сельского поселения Моркинского муниципального района Республики Марий Эл
2.	Площадь объекта \pm величина погрешности определения площади (P \pm Δ P)	758074,0 кв. м. \pm 522,0 кв. м.
3.	Иные характеристики объекта	-

ОПИСАНИЕ МЕСТОПОЛОЖЕНИЯ ГРАНИЦ
деревня Немецсола Себеусадского
сельского поселения Моркинского муниципального района
Республики Марий Эл
(наименование объекта)

Сведения о местоположении границ объекта

1. Система координат **СК кадастрового округа (МСК-12), зона 1**

2. Сведения о характерных точках границ объекта

Обозначение характерных точек границ	Координаты, м		Метод определения координат характерной точки	Средняя квадратическая погрешность положения характерной точки (Mt), м	Описание обозначения точки на местности (при наличии)
	X	Y			
1	2	3	4	5	6
1	364448,64	1324573,57	картометрический	5,0	-
2	364439,75	1324667,8	картометрический	5,0	-
3	364440,32	1324730,01	картометрический	5,0	-
4	364451,18	1324877,81	картометрический	5,0	-
5	364454,79	1324936,24	картометрический	5,0	-
6	364440,33	1324954,77	картометрический	5,0	-
7	364429,95	1324959,22	картометрический	5,0	-
8	364426,24	1324970,53	картометрический	5,0	-
9	364430,32	1324980,91	картометрический	5,0	-
10	364426,65	1325000,1	картометрический	5,0	-
11	364407,15	1325021,14	картометрический	5,0	-
12	364381,94	1325039,12	картометрический	5,0	-
13	364369,14	1325043,02	картометрический	5,0	-
14	364367,85	1325071,75	картометрический	5,0	-
15	364218,61	1325136,82	картометрический	5,0	-
16	364139,64	1325080,46	картометрический	5,0	-
17	364126,29	1325078,98	картометрический	5,0	-
18	364087,36	1325107,53	картометрический	5,0	-
19	364054,0	1325117,54	картометрический	5,0	-
20	363967,98	1325113,83	картометрический	5,0	-
21	363954,26	1325106,79	картометрический	5,0	-
22	363917,18	1325074,53	картометрический	5,0	-
23	363901,98	1325067,86	картометрический	5,0	-
24	363875,29	1325065,63	картометрический	5,0	-
25	363835,99	1325081,21	картометрический	5,0	-
26	363818,19	1325076,76	картометрический	5,0	-
27	363795,2	1325062,3	картометрический	5,0	-
28	363738,11	1325043,02	картометрический	5,0	-
29	363699,36	1325036,71	картометрический	5,0	-
30	363613,16	1325038,75	картометрический	5,0	-
31	363570,15	1325046,72	картометрический	5,0	-
32	363539,01	1325046,35	картометрический	5,0	-
33	363475,98	1325065,63	картометрический	5,0	-
34	363506,01	1325142,01	картометрический	5,0	-
35	363505,64	1325159,07	картометрический	5,0	-
36	363487,84	1325177,6	картометрический	5,0	-

ОПИСАНИЕ МЕСТОПОЛОЖЕНИЯ ГРАНИЦ
деревня Немецсола Себеусадского
сельского поселения Моркинского муниципального района
Республики Марий Эл
(наименование объекта)

Сведения о местоположении границ объекта

37	363326,93	1325174,64	картометрический	5,0	-
38	363289,5	1325094,65	картометрический	5,0	-
39	363314,5	1325077,05	аналитический	2,5	-
40	363325,63	1325060,26	картометрический	5,0	-
41	363330,64	1325044,13	картометрический	5,0	-
42	363316,18	1324997,6	картометрический	5,0	-
43	363230,9	1324837,98	картометрический	5,0	-
44	363228,49	1324783,85	картометрический	5,0	-
45	363189,74	1324718,88	аналитический	2,5	-
46	363232,71	1324691,99	аналитический	2,5	-
47	363248,03	1324689,68	аналитический	2,5	-
48	363254,48	1324684,07	аналитический	2,5	-
49	363263,76	1324681,9	аналитический	2,5	-
50	363289,65	1324688,26	аналитический	2,5	-
51	363301,26	1324681,71	аналитический	2,5	-
52	363306,03	1324674,64	аналитический	2,5	-
53	363319,46	1324670,56	аналитический	2,5	-
54	363329,41	1324664,94	аналитический	2,5	-
55	363327,16	1324653,98	аналитический	2,5	-
56	363335,36	1324647,6	аналитический	2,5	-
57	363348,93	1324646,06	аналитический	2,5	-
58	363364,74	1324638,44	аналитический	2,5	-
59	363389,18	1324615,9	аналитический	2,5	-
60	363395,13	1324615,59	аналитический	2,5	-
61	363426,66	1324648,96	аналитический	2,5	-
62	363442,44	1324640,5	аналитический	2,5	-
63	363448,9	1324634,24	аналитический	2,5	-
64	363449,22	1324633,58	аналитический	2,5	-
65	363457,4	1324615,86	аналитический	2,5	-
66	363461,98	1324605,4	аналитический	2,5	-
67	363463,3	1324580,62	аналитический	2,5	-
68	363468,38	1324563,3	аналитический	2,5	-
69	363485,74	1324552,2	аналитический	2,5	-
70	363510,1	1324545,0	аналитический	2,5	-
71	363529,12	1324532,97	аналитический	2,5	-
72	363554,66	1324498,42	аналитический	2,5	-
73	363564,18	1324484,31	аналитический	2,5	-
74	363600,83	1324467,11	аналитический	2,5	-
75	363642,67	1324451,36	аналитический	2,5	-
76	363661,64	1324438,48	аналитический	2,5	-
77	363665,26	1324436,33	аналитический	2,5	-
78	363687,5	1324421,54	аналитический	2,5	-
79	363698,7	1324412,74	аналитический	2,5	-
80	363707,85	1324408,0	аналитический	2,5	-
81	363732,68	1324410,16	аналитический	2,5	-
82	363740,34	1324409,78	аналитический	2,5	-
83	363758,4	1324396,08	аналитический	2,5	-
84	363775,29	1324392,68	аналитический	2,5	-

ОПИСАНИЕ МЕСТОПОЛОЖЕНИЯ ГРАНИЦ
деревня Немецсола Себеусадского
сельского поселения Моркинского муниципального района
Республики Марий Эл
(наименование объекта)

Сведения о местоположении границ объекта

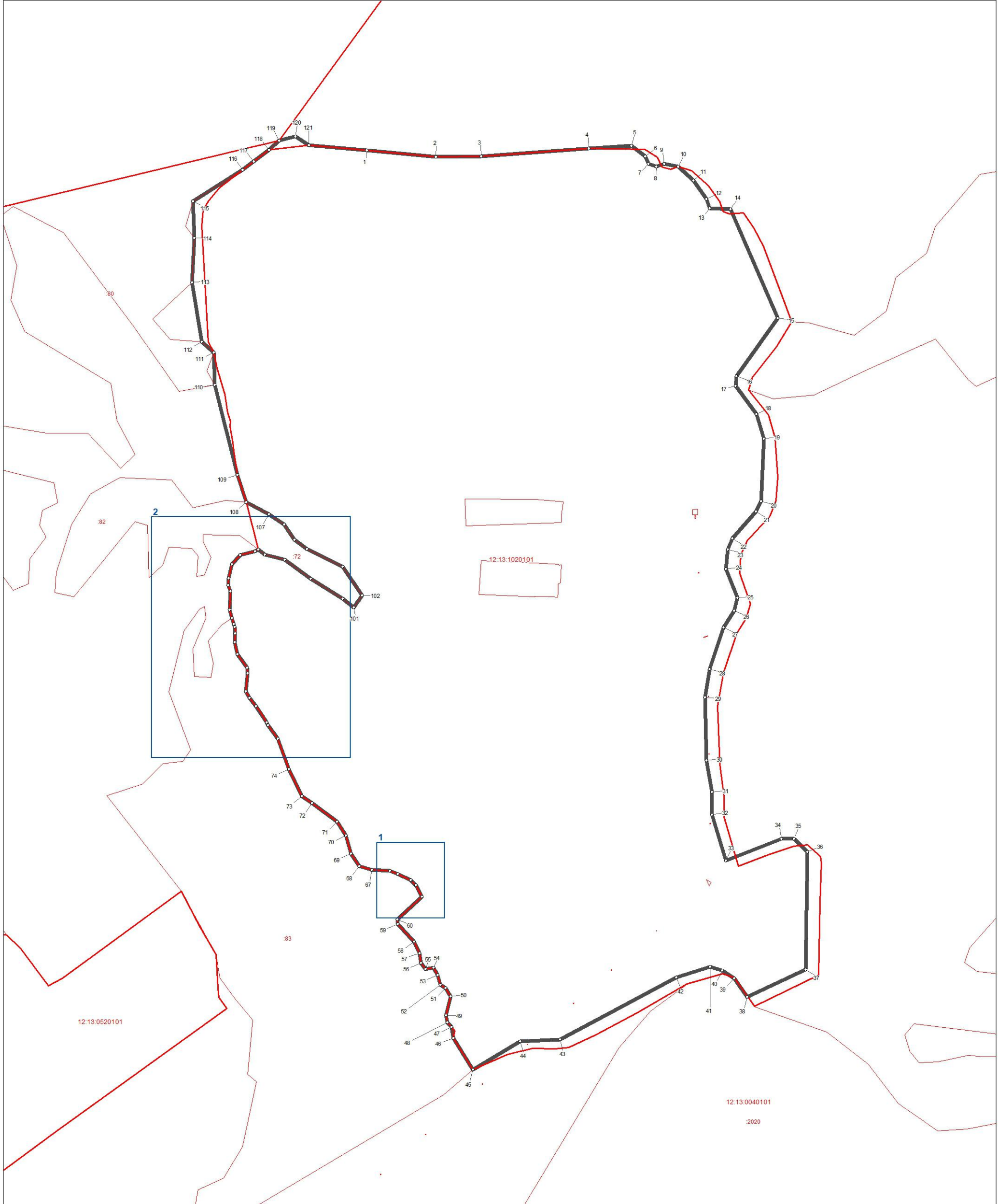
85	363786,9	1324393,3	аналитический	2,5	-
86	363796,04	1324392,42	аналитический	2,5	-
87	363799,94	1324391,43	аналитический	2,5	-
88	363808,26	1324388,8	аналитический	2,5	-
89	363819,26	1324385,34	картометрический	5,0	-
90	363844,9	1324386,61	картометрический	5,0	-
91	363853,29	1324383,62	картометрический	5,0	-
92	363862,68	1324384,0	картометрический	5,0	-
93	363881,69	1324389,02	картометрический	5,0	-
94	363894,19	1324400,32	картометрический	5,0	-
95	363899,48	1324420,52	картометрический	5,0	-
96	363902,25	1324424,64	аналитический	2,5	-
97	363894,81	1324433,6	аналитический	2,5	-
98	363887,88	1324461,37	аналитический	2,5	-
99	363861,84	1324496,96	аналитический	2,5	-
100	363834,94	1324540,34	аналитический	2,5	-
101	363822,8	1324555,96	аналитический	2,5	-
102	363839,28	1324567,24	аналитический	2,5	-
103	363878,33	1324540,34	аналитический	2,5	-
104	363902,63	1324491,74	аналитический	2,5	-
105	363915,64	1324474,39	аналитический	2,5	-
106	363936,47	1324460,5	аналитический	2,5	-
107	363950,35	1324439,68	аналитический	2,5	-
108	363967,08	1324408,58	аналитический	2,5	-
109	364004,0	1324396,49	картометрический	5,0	-
110	364127,38	1324365,05	аналитический	2,5	-
111	364172,05	1324364,15	картометрический	5,0	-
112	364186,38	1324347,7	аналитический	2,5	-
113	364267,96	1324333,81	аналитический	2,5	-
114	364328,7	1324337,28	аналитический	2,5	-
115	364379,04	1324335,55	аналитический	2,5	-
116	364421,94	1324403,49	аналитический	2,5	-
117	364433,51	1324418,64	аналитический	2,5	-
118	364449,58	1324439,68	аналитический	2,5	-
119	364462,2	1324453,52	аналитический	2,5	-
120	364467,61	1324475,82	картометрический	5,0	-
121	364455,71	1324493,93	картометрический	5,0	-
1	364448,64	1324573,57	картометрический	5,0	-

3. Сведения о характерных точках части (частей) границы объекта

-	-	-	-	-	-
---	---	---	---	---	---

ОПИСАНИЕ МЕСТОПОЛОЖЕНИЯ ГРАНИЦ
деревня Немецсола Себеусадского сельского поселения Моркинского муниципального
района Республики Марий Эл

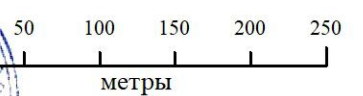
(наименование объекта)
План границ объекта



Используемые условные знаки и обозначения:

- поворотная точка границы населенного пункта
- ▬ граница населенного пункта
- ▬ границы земельных участков
- ▬ границы кадастровых кварталов

Масштаб 1:5000




Подпись _____

Дата 16 ноября 2023 г.

Место для оттиска печати лица, составившего карту (план) объекта землеустройства





ОПИСАНИЕ МЕСТОПОЛОЖЕНИЯ ГРАНИЦ
деревня Немецола Себеусадского сельского поселения Моркинского муниципального
района Республики Марий Эл

(наименование объекта)
План границ объекта

Выноска 2 

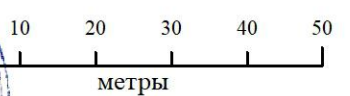


Используемые условные знаки и обозначения:

-  поворотная точка границы населенного пункта
-  граница населенного пункта
-  границы земельных участков
-  границы кадастровых кварталов



Масштаб 1 : 1000



Подпись _____ Дата 16 ноября 2023 г.

Место для оттиска печати лица, составившего карту (план) объекта землеустройства

**ОПИСАНИЕ МЕСТОПОЛОЖЕНИЯ ГРАНИЦ НАСЕЛЕННОГО
ПУНКТА Д. НУРУМБАЛ СЕБЕУСАДСКОГО СЕЛЬСКОГО
ПОСЕЛЕНИЯ МОРКИНСКОГО МУНИЦИПАЛЬНОГО РАЙОНА
РЕСПУБЛИКИ МАРИЙ ЭЛ**

ОПИСАНИЕ МЕСТОПОЛОЖЕНИЯ ГРАНИЦ
деревня Нурумбал Себеусадского
сельского поселения Моркинского муниципального района
Республики Марий Эл

(наименование объекта местоположение границ, которого описано
(далее - объект))

Сведения об объекте

N п/п	Характеристики объекта	Описание характеристик
1	2	3
1.	Местоположение объекта	граница населенного пункта деревня Нурумбал Себеусадского сельского поселения Моркинского муниципального района Республики Марий Эл
2.	Площадь объекта \pm величина погрешности определения площади (P \pm Δ P)	1067569,0 кв. м. \pm 620,0 кв. м.
3.	Иные характеристики объекта	-

ОПИСАНИЕ МЕСТОПОЛОЖЕНИЯ ГРАНИЦ
деревня Нурумбал Себеусадского
сельского поселения Моркинского муниципального района
Республики Марий Эл
(наименование объекта)

Сведения о местоположении границ объекта

1. Система координат **СК кадастрового округа (МСК-12), зона 1**

2. Сведения о характерных точках границ объекта

Обозначение характерных точек границ	Координаты, м		Метод определения координат характерной точки	Средняя квадратическая погрешность положения характерной точки (Mt), м	Описание обозначения точки на местности (при наличии)
	X	Y			
1	2	3	4	5	6
1	358998,79	1321765,18	аналитический	2,5	-
2	358997,83	1321770,31	аналитический	2,5	-
3	358999,45	1321780,26	аналитический	2,5	-
4	359003,9	1321802,33	аналитический	2,5	-
5	358974,65	1321797,12	аналитический	2,5	-
6	358962,7	1321806,67	аналитический	2,5	-
7	358990,12	1321810,43	аналитический	2,5	-
8	358987,47	1321812,92	аналитический	2,5	-
9	358968,49	1321821,15	аналитический	2,5	-
10	358936,19	1322030,48	картометрический	5,0	-
11	358622,3	1321987,14	картометрический	5,0	-
12	358588,12	1322033,78	картометрический	5,0	-
13	357781,75	1321922,44	картометрический	5,0	-
14	357860,7	1321771,88	картометрический	5,0	-
15	357846,08	1321744,34	картометрический	5,0	-
16	357866,18	1321581,14	картометрический	5,0	-
17	357716,64	1321551,79	картометрический	5,0	-
18	357680,46	1321550,18	картометрический	5,0	-
19	357688,5	1321386,92	картометрический	5,0	-
20	357701,5	1321391,44	картометрический	5,0	-
21	357739,17	1321422,93	картометрический	5,0	-
22	357752,43	1321415,04	картометрический	5,0	-
23	357763,19	1321392,66	картометрический	5,0	-
24	357775,41	1321371,28	картометрический	5,0	-
25	357790,37	1321362,73	картометрический	5,0	-
26	357805,64	1321351,74	картометрический	5,0	-
27	357834,04	1321323,95	картометрический	5,0	-
28	357864,89	1321276,61	картометрический	5,0	-
29	357904,77	1321230,21	картометрический	5,0	-
30	357909,96	1321222,06	картометрический	5,0	-
31	357909,33	1321209,83	картометрический	5,0	-
32	357909,61	1321193,1	картометрический	5,0	-
33	357913,67	1321185,09	картометрический	5,0	-
34	357924,79	1321184,53	картометрический	5,0	-
35	357930,57	1321188,69	картометрический	5,0	-
36	357937,02	1321183,91	картометрический	5,0	-

ОПИСАНИЕ МЕСТОПОЛОЖЕНИЯ ГРАНИЦ
деревня Нурумбал Себеусадского
сельского поселения Моркинского муниципального района
Республики Марий Эл
(наименование объекта)

Сведения о местоположении границ объекта

37	357943,19	1321173,57	картометрический	5,0	-
38	357943,68	1321161,28	картометрический	5,0	-
39	357937,49	1321104,74	картометрический	5,0	-
40	357930,09	1321090,63	картометрический	5,0	-
41	357921,69	1321078,78	картометрический	5,0	-
42	357915,41	1321064,61	картометрический	5,0	-
43	357909,51	1321058,22	картометрический	5,0	-
44	357904,27	1321042,88	картометрический	5,0	-
45	357900,93	1321020,75	картометрический	5,0	-
46	357893,47	1321005,52	картометрический	5,0	-
47	357893,14	1320998,85	картометрический	5,0	-
48	357900,3	1320986,22	картометрический	5,0	-
49	357908,19	1320965,77	картометрический	5,0	-
50	357909,59	1320948,97	картометрический	5,0	-
51	357902,07	1320932,63	картометрический	5,0	-
52	357901,84	1320928,18	картометрический	5,0	-
53	357905,79	1320917,95	картометрический	5,0	-
54	358186,1	1320949,2	аналитический	2,5	-
55	358772,59	1321014,63	аналитический	2,5	-
56	358827,87	1321020,57	картометрический	5,0	-
57	358836,85	1321026,92	картометрический	5,0	-
58	358862,0	1321044,71	картометрический	5,0	-
59	358849,85	1321067,69	картометрический	5,0	-
60	358833,51	1321119,79	картометрический	5,0	-
61	358822,08	1321180,56	картометрический	5,0	-
62	358812,32	1321252,4	картометрический	5,0	-
63	358811,06	1321293,71	картометрический	5,0	-
64	358801,72	1321307,55	картометрический	5,0	-
65	358800,06	1321318,79	картометрический	5,0	-
66	358812,64	1321369,43	картометрический	5,0	-
67	358828,5	1321418,79	картометрический	5,0	-
68	358832,4	1321452,04	картометрический	5,0	-
69	358838,52	1321462,88	картометрический	5,0	-
70	358841,2	1321493,95	картометрический	5,0	-
71	358831,77	1321550,16	картометрический	5,0	-
72	358820,84	1321598,65	картометрический	5,0	-
73	358852,76	1321612,65	картометрический	5,0	-
74	358900,2	1321624,74	картометрический	5,0	-
75	358971,48	1321645,68	картометрический	5,0	-
76	358987,56	1321654,9	картометрический	5,0	-
77	359002,36	1321683,14	картометрический	5,0	-
78	359004,32	1321722,06	картометрический	5,0	-
79	359003,99	1321737,68	картометрический	5,0	-
1	358998,79	1321765,18	аналитический	2,5	-

3. Сведения о характерных точках части (частей) границы объекта

-	-	-	-	-	-
---	---	---	---	---	---

ОПИСАНИЕ МЕСТОПОЛОЖЕНИЯ ГРАНИЦ
деревни Нурумбал Себеусадского сельского поселения Моркинского муниципального
района Республики Марий Эл

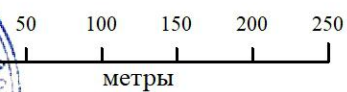
(наименование объекта)
План границ объекта



Используемые условные знаки и обозначения:

- поворотная точка границы населенного пункта
- ▬ граница населенного пункта
- ▬ границы земельных участков
- ▬ границы кадастровых кварталов

Масштаб 1:5000



Подпись _____

Дата 16 ноября 2023 г.

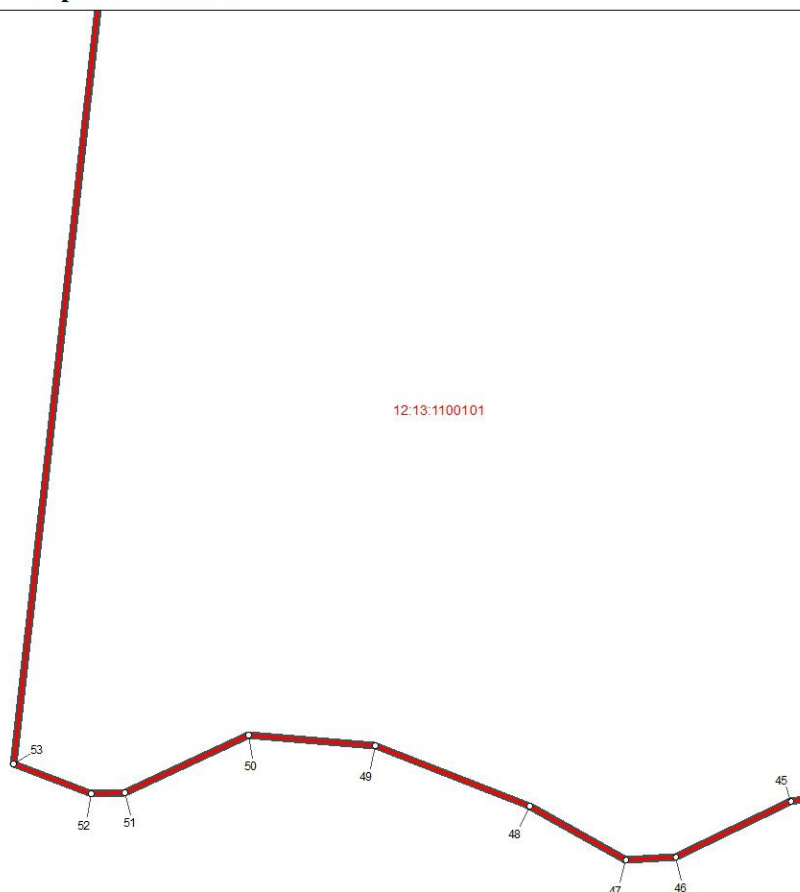
Место для оттиска печати лица, составившего карту (план) объекта землеустройства






**ОПИСАНИЕ МЕСТОПОЛОЖЕНИЯ ГРАНИЦ
деревни Нурумбал Себеусадского сельского поселения Моркинского муниципального
района Республики Марий Эл**

(наименование объекта)
План границ объекта

Выноска 1



Используемые условные знаки и обозначения:

- ° поворотная точка границы населенного пункта
-  граница населенного пункта
-  границы земельных участков
-  границы кадастровых кварталов

Масштаб 1 : 1000



Подпись _____

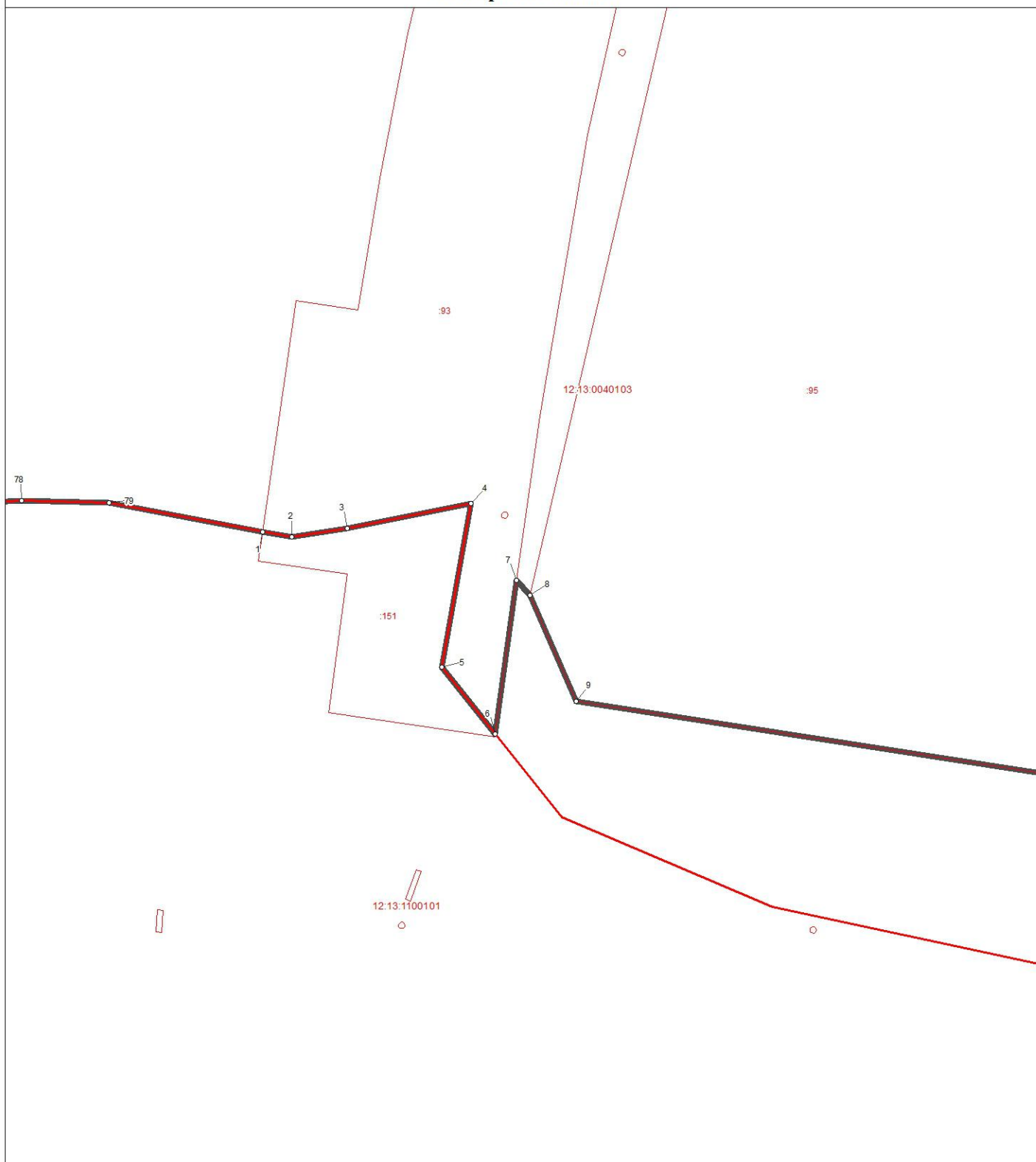
Дата 16 ноября 2023 г.

Место для оттиска печати лица, составившего карту (план) объекта землеустройства

**ОПИСАНИЕ МЕСТОПОЛОЖЕНИЯ ГРАНИЦ
деревни Нурумбал Себеусадского сельского поселения Моркинского муниципального
района Республики Марий Эл**

(наименование объекта)
План границ объекта

Выноска 2



Используемые условные знаки и обозначения:

- поворотная точка границы населенного пункта
- граница населенного пункта
- границы земельных участков
- границы кадастровых кварталов

Масштаб 1 : 1000



Подпись _____

Дата 16 ноября 2023 г.

Место для оттиска печати лица, составившего карту (план) объекта землеустройства

**ОПИСАНИЕ МЕСТОПОЛОЖЕНИЯ ГРАНИЦ НАСЕЛЕННОГО
ПУНКТА Д. ПУМОР СЕБЕУСАДСКОГО СЕЛЬСКОГО ПОСЕЛЕНИЯ
МОРКИНСКОГО МУНИЦИПАЛЬНОГО РАЙОНА РЕСПУБЛИКИ
МАРИЙ ЭЛ**

ОПИСАНИЕ МЕСТОПОЛОЖЕНИЯ ГРАНИЦ
деревня Пумор Себеусадского
сельского поселения Моркинского муниципального района
Республики Марий Эл
(наименование объекта местоположение границ, которого описано
(далее - объект))

Сведения об объекте

N п/п	Характеристики объекта	Описание характеристик
1	2	3
1.	Местоположение объекта	граница населенного пункта деревня Пумор Себеусадского сельского поселения Моркинского муниципального района Республики Марий Эл
2.	Площадь объекта \pm величина погрешности определения площади (P \pm Δ P)	527247,0 кв. м. \pm 436,0 кв. м.
3.	Иные характеристики объекта	-

ОПИСАНИЕ МЕСТОПОЛОЖЕНИЯ ГРАНИЦ
деревня Пумор Себеусадского
сельского поселения Моркинского муниципального района
Республики Марий Эл
(наименование объекта)

Сведения о местоположении границ объекта

1. Система координат **СК кадастрового округа (МСК-12), зона 1**

2. Сведения о характерных точках границ объекта

Обозначение характерных точек границ	Координаты, м		Метод определения координат характерной точки	Средняя квадратическая погрешность положения характерной точки (Mt), м	Описание обозначения точки на местности (при наличии)
	X	Y			
1	2	3	4	5	6
(1)	-	-	-	-	-
1	350760,88	1331595,42	картометрический	5,0	-
2	350745,17	1331605,11	картометрический	5,0	-
3	350730,49	1331618,8	картометрический	5,0	-
4	350722,34	1331633,78	картометрический	5,0	-
5	350722,7	1331641,04	картометрический	5,0	-
6	350725,33	1331678,78	аналитический	2,5	-
7	350728,54	1331724,92	аналитический	2,5	-
8	350728,82	1331762,94	аналитический	2,5	-
9	350732,46	1331770,84	аналитический	2,5	-
10	350739,51	1331830,37	картометрический	5,0	-
11	350727,8	1331855,25	аналитический	2,5	-
12	350681,84	1331874,54	аналитический	2,5	-
13	350640,78	1331895,23	аналитический	2,5	-
14	350616,0	1331901,34	аналитический	2,5	-
15	350578,35	1331925,08	аналитический	2,5	-
16	350564,14	1331932,26	аналитический	2,5	-
17	350557,72	1331933,41	картометрический	5,0	-
18	350524,99	1331926,15	картометрический	5,0	-
19	350503,74	1331922,36	картометрический	5,0	-
20	350494,58	1331917,17	картометрический	5,0	-
21	350485,38	1331911,15	картометрический	5,0	-
22	350476,22	1331922,13	картометрический	5,0	-
23	350469,72	1331937,84	картометрический	5,0	-
24	350468,55	1331962,98	картометрический	5,0	-
25	350467,07	1331981,67	картометрический	5,0	-
26	350463,31	1331987,52	картометрический	5,0	-
27	350453,02	1331992,09	аналитический	2,5	-
28	350436,84	1331992,09	аналитический	2,5	-
29	350423,63	1331987,09	аналитический	2,5	-
30	350415,3	1331982,66	аналитический	2,5	-
31	350422,32	1332082,86	аналитический	2,5	-
32	350421,57	1332121,76	аналитический	2,5	-
33	350419,32	1332158,42	аналитический	2,5	-
34	350098,58	1332159,36	аналитический	2,5	-
35	349885,37	1332038,16	аналитический	2,5	-

ОПИСАНИЕ МЕСТОПОЛОЖЕНИЯ ГРАНИЦ
деревня Пумор Себеусадского
сельского поселения Моркинского муниципального района
Республики Марий Эл
(наименование объекта)

Сведения о местоположении границ объекта

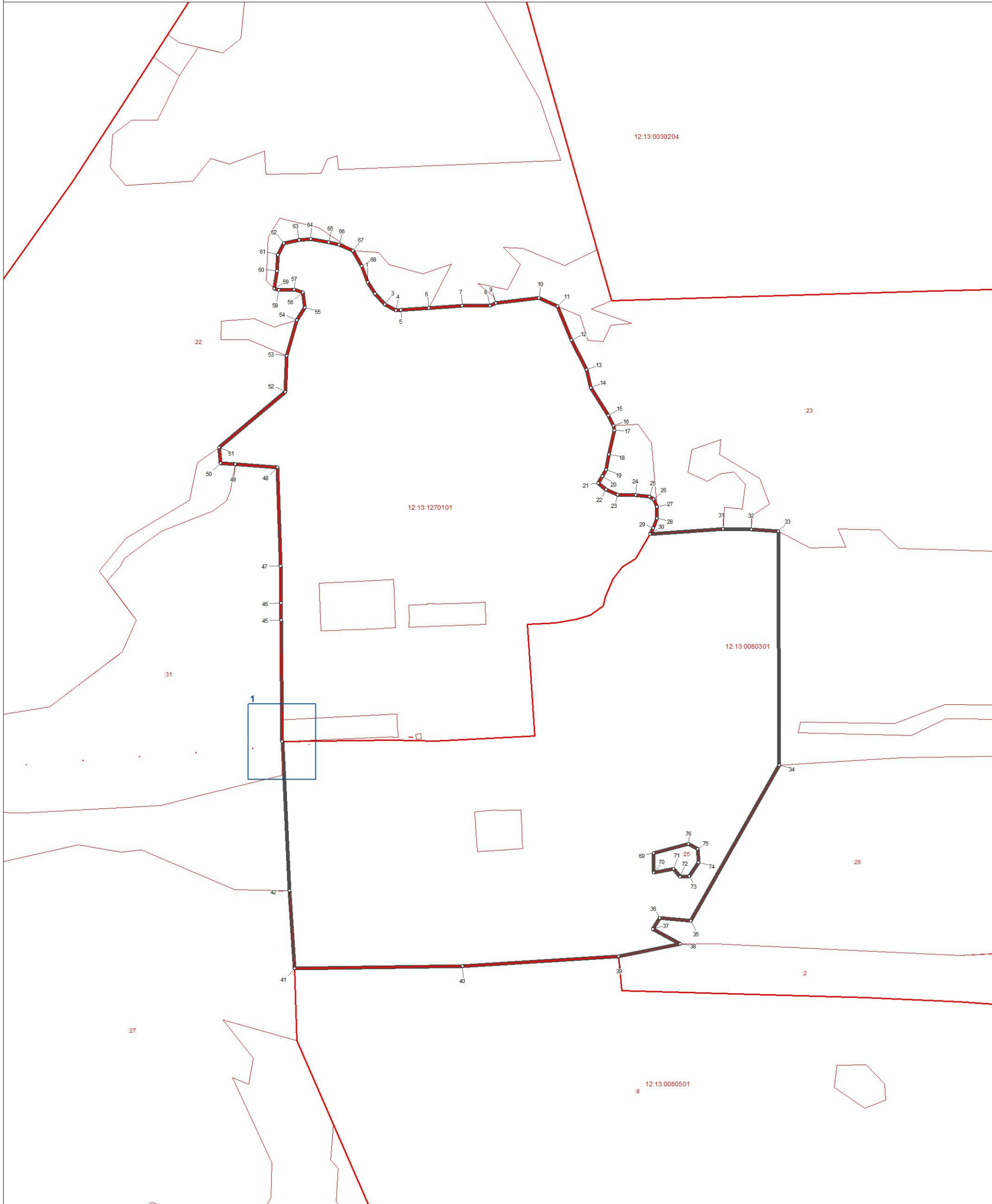
36	349889,11	1331995,52	аналитический	2,5	-
37	349874,15	1331986,54	аналитический	2,5	-
38	349853,86	1332023,53	аналитический	2,5	-
39	349836,64	1331939,45	аналитический	2,5	-
40	349823,34	1331725,6	аналитический	2,5	-
41	349819,88	1331495,07	аналитический	2,5	-
42	349926,7	1331487,56	аналитический	2,5	-
43	350130,87	1331478,23	картометрический	5,0	-
44	350130,87	1331477,41	аналитический	2,5	-
45	350297,38	1331476,29	аналитический	2,5	-
46	350320,63	1331476,13	аналитический	2,5	-
47	350371,99	1331475,78	аналитический	2,5	-
48	350506,95	1331471,42	аналитический	2,5	-
49	350511,24	1331413,51	аналитический	2,5	-
50	350512,74	1331393,45	картометрический	5,0	-
51	350534,5	1331391,54	аналитический	2,5	-
52	350610,3	1331482,41	аналитический	2,5	-
53	350659,75	1331483,97	аналитический	2,5	-
54	350709,02	1331497,68	аналитический	2,5	-
55	350725,77	1331508,97	аналитический	2,5	-
56	350746,68	1331506,3	аналитический	2,5	-
57	350750,92	1331493,95	аналитический	2,5	-
58	350749,86	1331472,96	аналитический	2,5	-
59	350752,0	1331467,19	аналитический	2,5	-
60	350776,46	1331470,81	картометрический	5,0	-
61	350798,39	1331472,13	картометрический	5,0	-
62	350814,17	1331480,24	картометрический	5,0	-
63	350818,45	1331501,07	картометрический	5,0	-
64	350820,07	1331517,17	картометрический	5,0	-
65	350815,64	1331541,67	картометрический	5,0	-
66	350812,3	1331555,6	картометрический	5,0	-
67	350804,35	1331574,61	аналитический	2,5	-
68	350783,12	1331587,01	картометрический	5,0	-
1	350760,88	1331595,42	картометрический	5,0	-
-	-	-	-	-	-
69	349978,32	1331987,48	аналитический	2,5	-
70	349951,58	1331987,29	аналитический	2,5	-
71	349956,25	1332014,6	аналитический	2,5	-
72	349945,96	1332023,76	аналитический	2,5	-
73	349946,34	1332036,48	аналитический	2,5	-
74	349965,6	1332049,2	аналитический	2,5	-
75	349983,74	1332047,89	аналитический	2,5	-
76	349990,48	1332035,17	аналитический	2,5	-
69	349978,32	1331987,48	аналитический	2,5	-

3. Сведения о характерных точках части (частей) границы объекта

-	-	-	-	-	-
---	---	---	---	---	---

ОПИСАНИЕ МЕСТОПОЛОЖЕНИЯ ГРАНИЦ
деревня Пумор Себеусадского сельского поселения Моркинского муниципального
района Республики Марий Эл

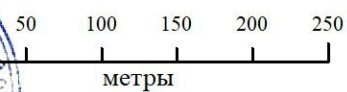
(наименование объекта)
План границ объекта



Используемые условные знаки и обозначения:

- поворотная точка границы населенного пункта
- ▬ граница населенного пункта
- ▬ границы земельных участков
- ▬ границы кадастровых кварталов

Масштаб 1:5000



Подпись _____

Дата 16 ноября 2023 г.

Место для оттиска печати лица, составившего карту (план) объекта землеустройства


ОПИСАНИЕ МЕСТОПОЛОЖЕНИЯ ГРАНИЦ

деревня Пумор Себеусадского сельского поселения Моркинского муниципального района Республики Марий Эл




(наименование объекта)

План границ объекта

Выноска 1



Используемые условные знаки и обозначения:

- ° поворотная точка границы населенного пункта
-  граница населенного пункта
-  границы земельных участков
-  границы кадастровых кварталов

Масштаб 1 : 500

5 10 15 20 25

метры



Подпись _____

Дата 16 ноября 2023 г.

Место для оттиска печати лица, составившего карту (план) объекта землеустройства

**ОПИСАНИЕ МЕСТОПОЛОЖЕНИЯ ГРАНИЦ НАСЕЛЕННОГО
ПУНКТА Д. СМЫЧКА СЕБЕУСАДСКОГО СЕЛЬСКОГО ПОСЕЛЕНИЯ
МОРКИНСКОГО МУНИЦИПАЛЬНОГО РАЙОНА РЕСПУБЛИКИ
МАРИЙ ЭЛ**

ОПИСАНИЕ МЕСТОПОЛОЖЕНИЯ ГРАНИЦ
деревня Смычка Себеусадского
сельского поселения Моркинского муниципального района
Республики Марий Эл
(наименование объекта местоположение границ, которого описано
(далее - объект))

Сведения об объекте

N п/п	Характеристики объекта	Описание характеристик
1	2	3
1.	Местоположение объекта	граница населенного пункта деревня Смычка Себеусадского сельского поселения Моркинского муниципального района Республики Марий Эл
2.	Площадь объекта \pm величина погрешности определения площади (P \pm Δ P)	361554,0 кв. м. \pm 361,0 кв. м.
3.	Иные характеристики объекта	-

ОПИСАНИЕ МЕСТОПОЛОЖЕНИЯ ГРАНИЦ
деревня Смычка Себеусадского
сельского поселения Моркинского муниципального района
Республики Марий Эл
(наименование объекта)

Сведения о местоположении границ объекта

1. Система координат **СК кадастрового округа (МСК-12), зона 1**

2. Сведения о характерных точках границ объекта

Обозначение характерных точек границ	Координаты, м		Метод определения координат характерной точки	Средняя квадратическая погрешность положения характерной точки (Mt), м	Описание обозначения точки на местности (при наличии)
	X	Y			
1	2	3	4	5	6
(1)	-	-	-	-	-
1	345837,84	1329722,1	аналитический	2,5	-
2	345465,73	1329729,73	аналитический	2,5	-
3	345465,02	1329696,23	аналитический	2,5	-
4	345459,78	1329673,78	аналитический	2,5	-
5	345453,24	1329659,2	аналитический	2,5	-
6	345435,66	1329622,91	аналитический	2,5	-
7	345415,55	1329563,81	аналитический	2,5	-
8	345415,28	1329539,78	аналитический	2,5	-
9	345406,76	1329542,77	аналитический	2,5	-
10	345421,62	1329603,84	аналитический	2,5	-
11	345425,18	1329627,77	аналитический	2,5	-
12	345437,14	1329655,45	аналитический	2,5	-
13	345450,99	1329700,06	аналитический	2,5	-
14	345444,07	1329751,02	аналитический	2,5	-
15	345457,54	1329781,13	аналитический	2,5	-
16	345460,39	1329801,02	аналитический	2,5	-
17	345458,58	1329809,98	аналитический	2,5	-
18	345452,48	1329844,69	аналитический	2,5	-
19	345431,3	1329868,08	аналитический	2,5	-
20	345367,38	1329881,0	аналитический	2,5	-
21	345354,3	1329839,49	аналитический	2,5	-
22	345338,21	1329839,49	аналитический	2,5	-
23	345340,08	1329913,17	аналитический	2,5	-
24	345331,48	1329943,1	аналитический	2,5	-
25	345325,5	1329940,85	аналитический	2,5	-
26	345326,24	1329919,16	аналитический	2,5	-
27	345318,39	1329918,78	аналитический	2,5	-
28	345311,66	1329956,18	аналитический	2,5	-
29	345286,36	1329950,13	аналитический	2,5	-
30	345312,52	1329856,93	картометрический	5,0	-
31	345338,09	1329826,92	картометрический	5,0	-
32	345355,84	1329766,49	картометрический	5,0	-
33	345353,94	1329730,36	картометрический	5,0	-
34	345347,99	1329715,16	аналитический	2,5	-
35	345355,18	1329681,26	аналитический	2,5	-

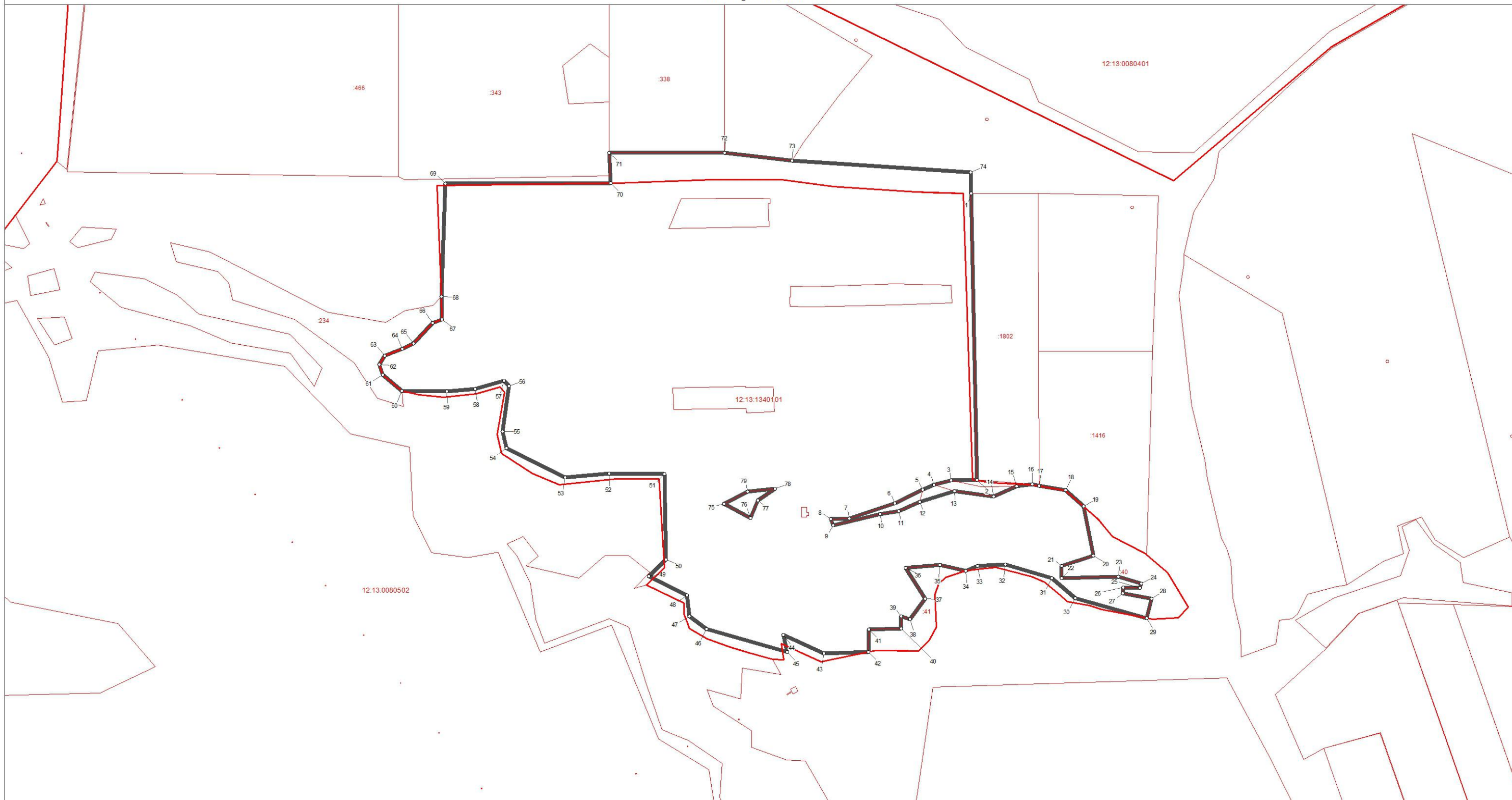
ОПИСАНИЕ МЕСТОПОЛОЖЕНИЯ ГРАНИЦ
деревня Смычка Себеусадского
сельского поселения Моркинского муниципального района
Республики Марий Эл
(наименование объекта)

Сведения о местоположении границ объекта

36	345351,82	1329637,12	аналитический	2,5	-
37	345311,7	1329662,28	аналитический	2,5	-
38	345285,24	1329642,36	аналитический	2,5	-
39	345288,98	1329631,14	аналитический	2,5	-
40	345272,9	1329631,14	аналитический	2,5	-
41	345271,78	1329589,25	аналитический	2,5	-
42	345242,56	1329588,45	аналитический	2,5	-
43	345240,26	1329531,12	картометрический	5,0	-
44	345264,35	1329477,87	картометрический	5,0	-
45	345242,37	1329482,94	картометрический	5,0	-
46	345272,38	1329378,14	картометрический	5,0	-
47	345288,44	1329356,17	картометрический	5,0	-
48	345316,11	1329353,0	картометрический	5,0	-
49	345340,84	1329303,34	картометрический	5,0	-
50	345362,39	1329325,95	картометрический	5,0	-
51	345473,74	1329323,84	картометрический	5,0	-
52	345473,95	1329252,0	картометрический	5,0	-
53	345468,88	1329195,16	картометрический	5,0	-
54	345507,33	1329118,46	картометрический	5,0	-
55	345528,46	1329113,82	картометрический	5,0	-
56	345587,84	1329122,06	картометрический	5,0	-
57	345594,6	1329115,3	картометрический	5,0	-
58	345584,24	1329077,9	картометрический	5,0	-
59	345580,86	1329041,56	картометрический	5,0	-
60	345581,49	1328982,6	аналитический	2,5	-
61	345602,48	1328958,1	аналитический	2,5	-
62	345615,84	1328953,73	аналитический	2,5	-
63	345627,28	1328960,54	аналитический	2,5	-
64	345635,84	1328983,57	аналитический	2,5	-
65	345642,74	1328998,03	аналитический	2,5	-
66	345669,91	1329022,59	аналитический	2,5	-
67	345674,23	1329034,72	аналитический	2,5	-
68	345703,85	1329034,46	аналитический	2,5	-
69	345850,47	1329039,65	картометрический	5,0	-
70	345851,15	1329253,67	картометрический	5,0	-
71	345890,9	1329252,08	аналитический	2,5	-
72	345890,62	1329402,08	аналитический	2,5	-
73	345880,22	1329489,55	аналитический	2,5	-
74	345865,01	1329721,54	картометрический	5,0	-
1	345837,84	1329722,1	аналитический	2,5	-
-	-	-	-	-	-
75	345434,5	1329401,11	аналитический	2,5	-
76	345416,24	1329435,82	аналитический	2,5	-
77	345438,98	1329445,4	аналитический	2,5	-
78	345454,25	1329467,24	аналитический	2,5	-
79	345450,36	1329431,63	аналитический	2,5	-
75	345434,5	1329401,11	аналитический	2,5	-

ОПИСАНИЕ МЕСТОПОЛОЖЕНИЯ ГРАНИЦ
деревня Смьчка Себеусадского сельского поселения Моркинского муниципального
района Республики Марий Эл

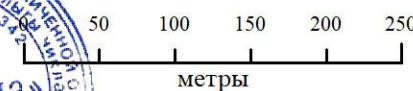
(наименование объекта)
План границ объекта



Используемые условные знаки и обозначения:

- поворотная точка границы населенного пункта
- ▬ граница населенного пункта
- ▬ границы земельных участков
- ▬ границы кадастровых кварталов

Масштаб 1:5000



Подпись _____ Дата 16 ноября 2023 г.

Место для оттиска печати лица, составившего карту (план) объекта землеустройства

**ОПИСАНИЕ МЕСТОПОЛОЖЕНИЯ ГРАНИЦ НАСЕЛЕННОГО
ПУНКТА Д. ТАЙГАНУР СЕБЕУСАДСКОГО СЕЛЬСКОГО
ПОСЕЛЕНИЯ МОРКИНСКОГО МУНИЦИПАЛЬНОГО РАЙОНА
РЕСПУБЛИКИ МАРИЙ ЭЛ**

ОПИСАНИЕ МЕСТОПОЛОЖЕНИЯ ГРАНИЦ
деревня Тайганур Себеусадского
сельского поселения Моркинского муниципального района
Республики Марий Эл
(наименование объекта местоположение границ, которого описано
(далее - объект))

Сведения об объекте

N п/п	Характеристики объекта	Описание характеристик
1	2	3
1.	Местоположение объекта	граница населенного пункта деревня Тайганур Себеусадского сельского поселения Моркинского муниципального района Республики Марий Эл
2.	Площадь объекта \pm величина погрешности определения площади (P \pm Δ P)	246367,0 кв. м. \pm 298,0 кв. м.
3.	Иные характеристики объекта	-

ОПИСАНИЕ МЕСТОПОЛОЖЕНИЯ ГРАНИЦ
деревня Тайганур Себеусадского
сельского поселения Моркинского муниципального района
Республики Марий Эл
(наименование объекта)

Сведения о местоположении границ объекта

1. Система координат **СК кадастрового округа (МСК-12), зона 1**

2. Сведения о характерных точках границ объекта

Обозначение характерных точек границ	Координаты, м		Метод определения координат характерной точки	Средняя квадратическая погрешность положения характерной точки (Mt), м	Описание обозначения точки на местности (при наличии)
	X	Y			
1	2	3	4	5	6
1	359829,44	1333584,57	картометрический	5,0	-
2	359709,09	1333631,54	картометрический	5,0	-
3	359718,62	1333689,46	картометрический	5,0	-
4	359751,21	1333760,35	картометрический	5,0	-
5	359770,19	1333801,3	картометрический	5,0	-
6	359794,74	1333840,36	аналитический	2,5	-
7	359743,16	1333872,78	аналитический	2,5	-
8	359726,12	1333886,53	аналитический	2,5	-
9	359721,78	1333896,42	аналитический	2,5	-
10	359722,22	1333905,26	аналитический	2,5	-
11	359732,56	1333918,44	аналитический	2,5	-
12	359728,24	1333928,33	аналитический	2,5	-
13	359711,27	1333943,69	аналитический	2,5	-
14	359667,62	1333973,3	аналитический	2,5	-
15	359661,22	1333974,42	аналитический	2,5	-
16	359642,38	1333952,0	аналитический	2,5	-
17	359588,99	1333868,46	аналитический	2,5	-
18	359575,76	1333845,75	аналитический	2,5	-
19	359568,56	1333830,8	аналитический	2,5	-
20	359567,86	1333817,14	аналитический	2,5	-
21	359572,81	1333803,19	аналитический	2,5	-
22	359563,11	1333786,75	аналитический	2,5	-
23	359554,02	1333782,38	аналитический	2,5	-
24	359543,58	1333782,9	аналитический	2,5	-
25	359510,9	1333790,18	аналитический	2,5	-
26	359500,36	1333789,1	аналитический	2,5	-
27	359491,92	1333781,48	аналитический	2,5	-
28	359480,09	1333754,66	аналитический	2,5	-
29	359465,56	1333706,24	аналитический	2,5	-
30	359456,99	1333696,2	аналитический	2,5	-
31	359419,2	1333698,1	аналитический	2,5	-
32	359342,78	1333701,14	аналитический	2,5	-
33	359324,22	1333700,47	аналитический	2,5	-
34	359311,86	1333695,44	аналитический	2,5	-
35	359303,14	1333682,18	аналитический	2,5	-
36	359282,6	1333674,36	аналитический	2,5	-

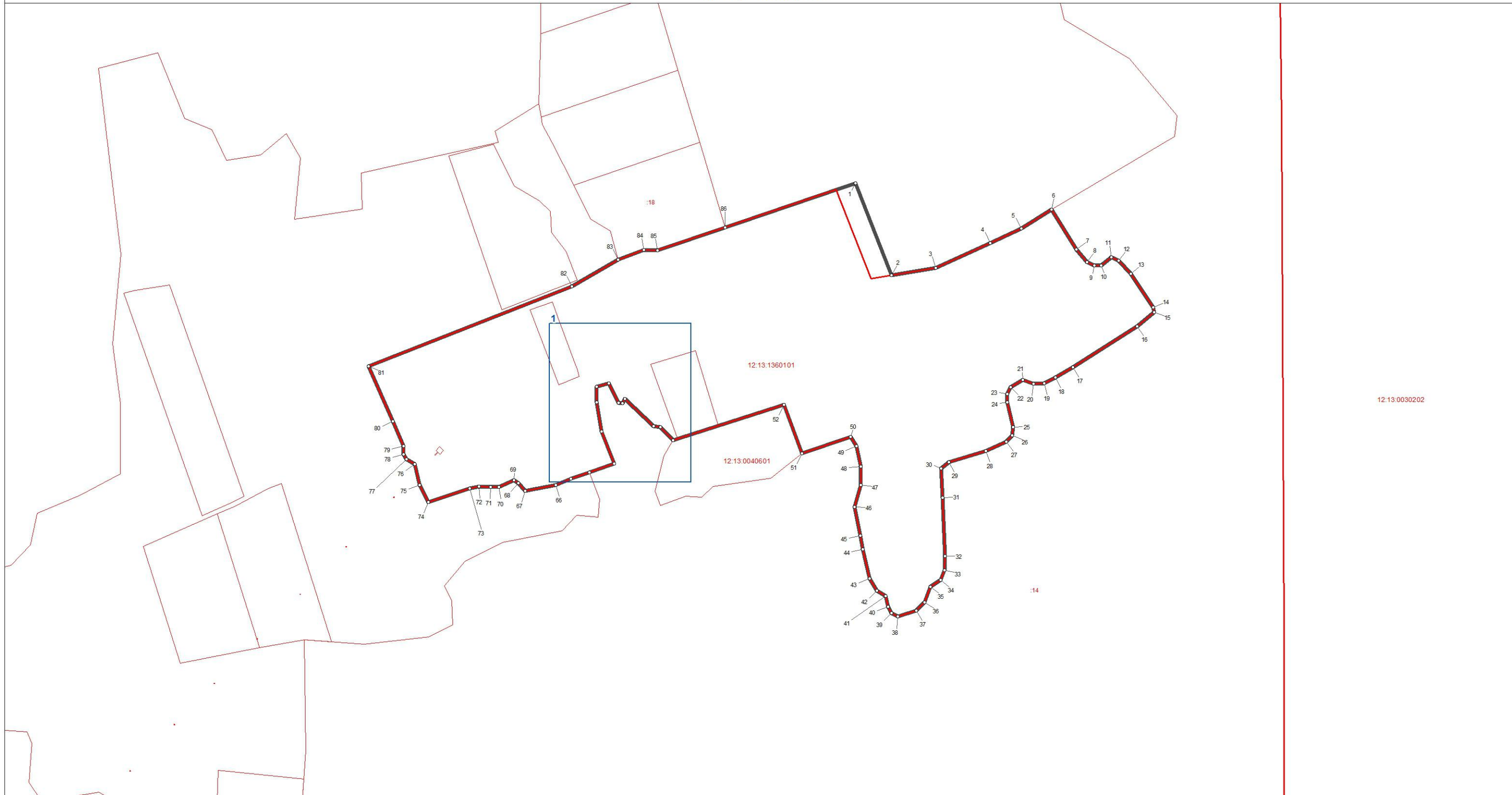
ОПИСАНИЕ МЕСТОПОЛОЖЕНИЯ ГРАНИЦ
деревня Тайганур Себеусадского
сельского поселения Моркинского муниципального района
Республики Марий Эл
(наименование объекта)

Сведения о местоположении границ объекта

37	359271,58	1333663,62	аналитический	2,5	-
38	359263,94	1333639,84	аналитический	2,5	-
39	359268,34	1333631,56	аналитический	2,5	-
40	359276,98	1333627,09	аналитический	2,5	-
41	359290,54	1333623,99	аналитический	2,5	-
42	359298,01	1333612,34	аналитический	2,5	-
43	359313,64	1333602,68	аналитический	2,5	-
44	359351,9	1333594,3	аналитический	2,5	-
45	359369,49	1333591,0	аналитический	2,5	-
46	359406,98	1333583,47	аналитический	2,5	-
47	359435,6	1333591,7	аналитический	2,5	-
48	359459,78	1333591,28	аналитический	2,5	-
49	359486,1	1333585,92	аналитический	2,5	-
50	359498,6	1333578,05	аналитический	2,5	-
51	359476,87	1333514,67	аналитический	2,5	-
52	359540,18	1333491,33	картометрический	5,0	-
53	359494,18	1333346,16	аналитический	2,5	-
54	359511,09	1333330,0	аналитический	2,5	-
55	359512,26	1333321,08	аналитический	2,5	-
56	359548,26	1333283,8	аналитический	2,5	-
57	359542,42	1333280,06	аналитический	2,5	-
58	359543,0	1333275,2	аналитический	2,5	-
59	359568,16	1333262,64	аналитический	2,5	-
60	359564,13	1333246,74	аналитический	2,5	-
61	359543,2	1333246,98	аналитический	2,5	-
62	359505,6	1333252,9	аналитический	2,5	-
63	359463,72	1333269,52	аналитический	2,5	-
64	359452,26	1333236,9	аналитический	2,5	-
65	359443,96	1333213,3	картометрический	5,0	-
66	359435,72	1333193,57	картометрический	5,0	-
67	359428,06	1333153,66	картометрический	5,0	-
68	359438,07	1333144,29	картометрический	5,0	-
69	359441,81	1333138,46	картометрический	5,0	-
70	359432,76	1333118,76	картометрический	5,0	-
71	359433,03	1333108,28	картометрический	5,0	-
72	359433,87	1333092,92	картометрический	5,0	-
73	359430,85	1333080,98	картометрический	5,0	-
74	359413,63	1333027,05	картометрический	5,0	-
75	359435,61	1333015,47	картометрический	5,0	-
76	359462,71	1333009,26	картометрический	5,0	-
77	359469,42	1332998,45	картометрический	5,0	-
78	359475,69	1332994,91	картометрический	5,0	-
79	359486,14	1332994,38	картометрический	5,0	-
80	359518,5	1332980,66	картометрический	5,0	-
81	359590,24	1332948,85	картометрический	5,0	-
82	359694,7	1333214,37	картометрический	5,0	-
83	359729,38	1333274,54	аналитический	2,5	-
84	359742,12	1333308,15	аналитический	2,5	-

ОПИСАНИЕ МЕСТОПОЛОЖЕНИЯ ГРАНИЦ
деревня Тайганур Себеусадского сельского поселения Моркинского муниципального
района Республики Марий Эл

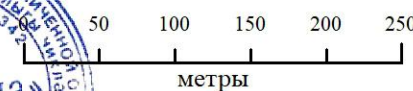
(наименование объекта)
План границ объекта



Используемые условные знаки и обозначения:

- поворотная точка границы населенного пункта
- ▭ граница населенного пункта
- ▭ границы земельных участков
- ▭ границы кадастровых кварталов

Масштаб 1:5000



Подпись _____ Дата 16 ноября 2023 г.

Место для оттиска печати лица, составившего карту (план) объекта землеустройства



**ОПИСАНИЕ МЕСТОПОЛОЖЕНИЯ ГРАНИЦ НАСЕЛЕННОГО
ПУНКТА Д. ТИШКИНО СЕБЕУСАДСКОГО СЕЛЬСКОГО
ПОСЕЛЕНИЯ МОРКИНСКОГО МУНИЦИПАЛЬНОГО РАЙОНА
РЕСПУБЛИКИ МАРИЙ ЭЛ**

ОПИСАНИЕ МЕСТОПОЛОЖЕНИЯ ГРАНИЦ
деревня Тишкино Себеусадского
сельского поселения Моркинского муниципального района
Республики Марий Эл
(наименование объекта местоположение границ, которого описано
(далее - объект))

Сведения об объекте

N п/п	Характеристики объекта	Описание характеристик
1	2	3
1.	Местоположение объекта	граница населенного пункта деревня Тишкино Себеусадского сельского поселения Моркинского муниципального района Республики Марий Эл
2.	Площадь объекта \pm величина погрешности определения площади (P \pm Δ P)	536764,0 кв. м. \pm 440,0 кв. м.
3.	Иные характеристики объекта	-

ОПИСАНИЕ МЕСТОПОЛОЖЕНИЯ ГРАНИЦ
деревня Тишкино Себеусадского
сельского поселения Моркинского муниципального района
Республики Марий Эл
(наименование объекта)

Сведения о местоположении границ объекта

1. Система координат **СК кадастрового округа (МСК-12), зона 1**

2. Сведения о характерных точках границ объекта

Обозначение характерных точек границ	Координаты, м		Метод определения координат характерной точки	Средняя квадратическая погрешность положения характерной точки (Mt), м	Описание обозначения точки на местности (при наличии)
	X	Y			
1	2	3	4	5	6
1	344579,46	1333595,97	картометрический	5,0	-
2	344557,94	1333587,97	картометрический	5,0	-
3	344514,19	1333582,17	картометрический	5,0	-
4	344491,49	1333562,72	картометрический	5,0	-
5	344469,64	1333560,4	картометрический	5,0	-
6	344450,83	1333572,78	картометрический	5,0	-
7	344441,31	1333588,12	картометрический	5,0	-
8	344389,64	1333583,86	картометрический	5,0	-
9	344352,85	1333557,13	картометрический	5,0	-
10	344330,6	1333546,81	картометрический	5,0	-
11	344258,63	1333548,15	картометрический	5,0	-
12	344253,09	1333528,99	картометрический	5,0	-
13	344246,82	1333517,87	картометрический	5,0	-
14	344233,64	1333505,96	картометрический	5,0	-
15	344229,64	1333494,73	картометрический	5,0	-
16	344229,12	1333484,46	картометрический	5,0	-
17	344241,1	1333472,43	картометрический	5,0	-
18	344259,98	1333461,19	картометрический	5,0	-
19	344268,18	1333442,48	картометрический	5,0	-
20	344267,89	1333413,92	картометрический	5,0	-
21	344263,15	1333387,86	картометрический	5,0	-
22	344263,77	1333377,54	картометрический	5,0	-
23	344266,73	1333368,25	картометрический	5,0	-
24	344273,29	1333362,19	картометрический	5,0	-
25	344291,54	1333361,28	картометрический	5,0	-
26	344300,44	1333356,26	картометрический	5,0	-
27	344309,96	1333340,92	картометрический	5,0	-
28	344316,91	1333319,99	картометрический	5,0	-
29	344321,46	1333296,89	картометрический	5,0	-
30	344321,17	1333268,32	картометрический	5,0	-
31	344317,74	1333245,63	картометрический	5,0	-
32	344317,4	1333238,78	картометрический	5,0	-
33	344321,67	1333232,85	картометрический	5,0	-
34	344332,62	1333223,16	картометрический	5,0	-
35	344341,23	1333212,43	картометрический	5,0	-
36	344350,41	1333190,25	картометрический	5,0	-

ОПИСАНИЕ МЕСТОПОЛОЖЕНИЯ ГРАНИЦ
деревня Тишкино Себеусадского
сельского поселения Моркинского муниципального района
Республики Марий Эл
(наименование объекта)

Сведения о местоположении границ объекта

37	344355,99	1333164,82	картометрический	5,0	-
38	344355,52	1333132,83	картометрический	5,0	-
39	344352,55	1333119,26	картометрический	5,0	-
40	344346,34	1333109,28	картометрический	5,0	-
41	344346,9	1333097,82	картометрический	5,0	-
42	344357,91	1333089,26	картометрический	5,0	-
43	344361,78	1333075,35	картометрический	5,0	-
44	344361,26	1333042,22	картометрический	5,0	-
45	344360,63	1333029,67	картометрический	5,0	-
46	344367,75	1333012,17	картометрический	5,0	-
47	344373,73	1332994,71	картометрический	5,0	-
48	344379,37	1332970,43	картометрический	5,0	-
49	344379,82	1332956,68	картометрический	5,0	-
50	344385,63	1332935,81	картометрический	5,0	-
51	344383,52	1332916,48	картометрический	5,0	-
52	344377,3	1332906,5	картометрический	5,0	-
53	344374,56	1332897,49	картометрический	5,0	-
54	344375,36	1332890,59	картометрический	5,0	-
55	344385,05	1332878,67	картометрический	5,0	-
56	344388,13	1332871,66	картометрический	5,0	-
57	344385,15	1332858,09	картометрический	5,0	-
58	344382,01	1332841,09	картометрический	5,0	-
59	344383,84	1332831,85	картометрический	5,0	-
60	344391,14	1332817,77	картометрический	5,0	-
61	344398,72	1332809,38	картометрический	5,0	-
62	344400,6	1332801,29	картометрический	5,0	-
63	344398,89	1332789,94	картометрический	5,0	-
64	344396,89	1332772,9	картометрический	5,0	-
65	344398,54	1332760,23	картометрический	5,0	-
66	344408,11	1332746,03	картометрический	5,0	-
67	344407,54	1332734,63	картометрический	5,0	-
68	344397,21	1332711,13	картометрический	5,0	-
69	344390,59	1332693,18	картометрический	5,0	-
70	344392,3	1332681,66	картометрический	5,0	-
71	344387,05	1332668,2	картометрический	5,0	-
72	344379,51	1332654,87	картометрический	5,0	-
73	344377,91	1332645,8	картометрический	5,0	-
74	344383,21	1332637,53	картометрический	5,0	-
75	344389,66	1332629,2	картометрический	5,0	-
76	344398,15	1332616,19	картометрический	5,0	-
77	344403,28	1332604,5	картометрический	5,0	-
78	344407,44	1332596,3	картометрический	5,0	-
79	344414,0	1332590,25	картометрический	5,0	-
80	344427,17	1332579,29	картометрический	5,0	-
81	344438,12	1332569,59	картометрический	5,0	-
82	344442,05	1332556,82	картометрический	5,0	-
83	344438,91	1332539,83	картометрический	5,0	-
84	344431,31	1332525,35	картометрический	5,0	-

ОПИСАНИЕ МЕСТОПОЛОЖЕНИЯ ГРАНИЦ
деревня Тишкино Себеусадского
сельского поселения Моркинского муниципального района
Республики Марий Эл
(наименование объекта)

Сведения о местоположении границ объекта

85	344417,8	1332506,59	картометрический	5,0	-
86	344417,28	1332496,33	картометрический	5,0	-
87	344423,78	1332489,15	картометрический	5,0	-
88	344428,17	1332485,49	картометрический	5,0	-
89	344428,33	1332466,05	картометрический	5,0	-
90	344431,47	1332460,17	картометрический	5,0	-
91	344435,69	1332453,1	картометрический	5,0	-
92	344443,56	1332450,42	картометрический	5,0	-
93	344453,42	1332441,92	картометрический	5,0	-
94	344455,25	1332432,68	картометрический	5,0	-
95	344459,18	1332419,91	картометрический	5,0	-
96	344469,15	1332413,69	картометрический	5,0	-
97	344483,99	1332412,94	картометрический	5,0	-
98	344499,78	1332408,72	картометрический	5,0	-
99	344509,24	1332392,23	картометрический	5,0	-
100	344565,82	1332380,24	аналитический	2,5	-
101	344578,41	1332357,88	картометрический	5,0	-
102	344590,94	1332334,38	аналитический	2,5	-
103	344597,34	1332324,92	аналитический	2,5	-
104	344613,02	1332315,14	аналитический	2,5	-
105	344623,54	1332309,67	аналитический	2,5	-
106	344663,13	1332291,88	аналитический	2,5	-
107	344682,98	1332277,16	аналитический	2,5	-
108	344697,68	1332251,27	аналитический	2,5	-
109	344703,52	1332239,58	аналитический	2,5	-
110	344728,88	1332178,78	аналитический	2,5	-
111	344744,71	1332140,29	аналитический	2,5	-
112	344749,43	1332120,62	аналитический	2,5	-
113	344771,28	1332085,98	аналитический	2,5	-
114	344776,34	1332095,31	аналитический	2,5	-
115	344783,94	1332109,32	аналитический	2,5	-
116	344798,03	1332149,99	аналитический	2,5	-
117	344849,28	1332185,39	аналитический	2,5	-
118	344804,89	1332264,44	аналитический	2,5	-
119	344712,7	1332504,33	картометрический	5,0	-
120	344689,68	1332569,51	картометрический	5,0	-
121	344703,84	1332623,68	картометрический	5,0	-
122	344697,0	1332646,89	картометрический	5,0	-
123	344681,78	1332662,52	картометрический	5,0	-
124	344665,01	1332670,22	картометрический	5,0	-
125	344661,25	1332686,42	картометрический	5,0	-
126	344664,57	1332729,7	картометрический	5,0	-
127	344659,22	1332759,69	картометрический	5,0	-
128	345017,34	1332976,58	аналитический	2,5	-
129	344937,1	1333099,64	аналитический	2,5	-
130	344927,82	1333113,88	аналитический	2,5	-
131	344794,83	1333317,86	аналитический	2,5	-
132	344762,25	1333369,63	аналитический	2,5	-

ОПИСАНИЕ МЕСТОПОЛОЖЕНИЯ ГРАНИЦ
деревня Тишкино Себеусадского
сельского поселения Моркинского муниципального района
Республики Марий Эл
(наименование объекта)

Сведения о местоположении границ объекта

133	344730,58	1333418,61	картометрический	5,0	-
134	344714,84	1333409,4	аналитический	2,5	-
135	344711,24	1333395,03	аналитический	2,5	-
136	344637,64	1333355,83	аналитический	2,5	-
137	344610,7	1333389,94	аналитический	2,5	-
138	344603,97	1333437,23	аналитический	2,5	-
139	344617,74	1333438,42	аналитический	2,5	-
140	344653,64	1333398,32	аналитический	2,5	-
141	344682,37	1333395,93	аналитический	2,5	-
142	344688,35	1333431,84	аналитический	2,5	-
143	344713,49	1333440,22	аналитический	2,5	-
144	344738,14	1333448,44	картометрический	5,0	-
145	344714,92	1333472,0	аналитический	2,5	-
146	344619,26	1333560,92	аналитический	2,5	-
147	344590,48	1333584,9	аналитический	2,5	-
1	344579,46	1333595,97	картометрический	5,0	-

3. Сведения о характерных точках части (частей) границы объекта

-	-	-	-	-	-
---	---	---	---	---	---

ОПИСАНИЕ МЕСТОПОЛОЖЕНИЯ ГРАНИЦ
деревня Тишкино Себеусадского сельского поселения Моркинского муниципального
района Республики Марий Эл

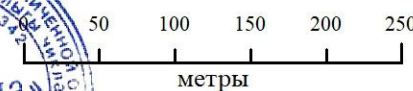
(наименование объекта)
План границ объекта



Используемые условные знаки и обозначения:

- поворотная точка границы населенного пункта
- ▭ граница населенного пункта
- ▭ границы земельных участков
- ▭ границы кадастровых кварталов

Масштаб 1:5000



Подпись _____ Дата 16 ноября 2023 г.

Место для оттиска печати лица, составившего карту (план) объекта землеустройства

**ОПИСАНИЕ МЕСТОПОЛОЖЕНИЯ ГРАНИЦ НАСЕЛЕННОГО
ПУНКТА Д. ТЫГЫДЕ МОРКО СЕБЕУСАДСКОГО СЕЛЬСКОГО
ПОСЕЛЕНИЯ МОРКИНСКОГО МУНИЦИПАЛЬНОГО РАЙОНА
РЕСПУБЛИКИ МАРИЙ ЭЛ**

ОПИСАНИЕ МЕСТОПОЛОЖЕНИЯ ГРАНИЦ
деревня Тыгыде Морко Себеусадского
сельского поселения Моркинского муниципального района
Республики Марий Эл

(наименование объекта местоположение границ, которого описано
(далее - объект))

Сведения об объекте

N п/п	Характеристики объекта	Описание характеристик
1	2	3
1.	Местоположение объекта	граница населенного пункта деревня Тыгыде Морко Себеусадского сельского поселения Моркинского муниципального района Республики Марий Эл
2.	Площадь объекта \pm величина погрешности определения площади (P \pm Δ P)	1747184,0 кв. м. \pm 793,0 кв. м.
3.	Иные характеристики объекта	-

ОПИСАНИЕ МЕСТОПОЛОЖЕНИЯ ГРАНИЦ
деревня Тыгыде Морко Себеусадского
сельского поселения Моркинского муниципального района
Республики Марий Эл
(наименование объекта)

Сведения о местоположении границ объекта

1. Система координат **СК кадастрового округа (МСК-12), зона 1**

2. Сведения о характерных точках границ объекта

Обозначение характерных точек границ	Координаты, м		Метод определения координат характерной точки	Средняя квадратическая погрешность положения характерной точки (Mt), м	Описание обозначения точки на местности (при наличии)
	X	Y			
1	2	3	4	5	6
(1)	-	-	-	-	-
1	342865,77	1330800,2	картометрический	5,0	-
2	342905,05	1330756,82	картометрический	5,0	-
3	342958,78	1330716,96	картометрический	5,0	-
4	343001,38	1330697,42	картометрический	5,0	-
5	343007,82	1330687,55	картометрический	5,0	-
6	343029,51	1330668,6	картометрический	5,0	-
7	343032,62	1330657,41	картометрический	5,0	-
8	343050,52	1330620,71	картометрический	5,0	-
9	343061,36	1330586,24	картометрический	5,0	-
10	343096,92	1330566,9	картометрический	5,0	-
11	343115,68	1330531,73	картометрический	5,0	-
12	343143,82	1330502,62	картометрический	5,0	-
13	343191,3	1330443,61	картометрический	5,0	-
14	343232,72	1330405,51	картометрический	5,0	-
15	343272,97	1330387,53	картометрический	5,0	-
16	343315,96	1330374,24	картометрический	5,0	-
17	343350,35	1330371,51	картометрический	5,0	-
18	343403,49	1330376,2	картометрический	5,0	-
19	343423,81	1330385,19	картометрический	5,0	-
20	343447,26	1330401,21	картометрический	5,0	-
21	343458,98	1330405,51	картометрический	5,0	-
22	343468,75	1330408,24	картометрический	5,0	-
23	343490,64	1330405,9	картометрический	5,0	-
24	343500,02	1330415,28	картометрический	5,0	-
25	343525,42	1330420,75	картометрический	5,0	-
26	343532,35	1330407,62	картометрический	5,0	-
27	343547,13	1330382,2	картометрический	5,0	-
28	343565,4	1330352,89	картометрический	5,0	-
29	343577,64	1330326,35	картометрический	5,0	-
30	343601,03	1330275,81	картометрический	5,0	-
31	343612,84	1330240,65	картометрический	5,0	-
32	343708,83	1330283,95	аналитический	2,5	-
33	343737,77	1330294,84	аналитический	2,5	-
34	343758,83	1330296,25	аналитический	2,5	-
35	343789,98	1330302,08	аналитический	2,5	-

ОПИСАНИЕ МЕСТОПОЛОЖЕНИЯ ГРАНИЦ
деревня Тыгыде Морко Себеусадского
сельского поселения Моркинского муниципального района
Республики Марий Эл
(наименование объекта)

Сведения о местоположении границ объекта

36	343820,06	1330315,26	аналитический	2,5	-
37	343827,85	1330318,7	аналитический	2,5	-
38	343860,67	1330333,08	аналитический	2,5	-
39	343892,69	1330356,17	аналитический	2,5	-
40	343918,12	1330370,92	аналитический	2,5	-
41	343941,47	1330393,2	аналитический	2,5	-
42	343960,68	1330407,05	аналитический	2,5	-
43	343977,68	1330425,94	картометрический	5,0	-
44	343987,23	1330443,98	картометрический	5,0	-
45	343984,46	1330462,64	картометрический	5,0	-
46	343979,11	1330478,95	картометрический	5,0	-
47	343969,88	1330491,76	картометрический	5,0	-
48	343991,98	1330489,41	картометрический	5,0	-
49	344010,57	1330490,94	картометрический	5,0	-
50	344054,16	1330498,62	картометрический	5,0	-
51	344105,89	1330496,02	картометрический	5,0	-
52	344125,4	1330491,34	картометрический	5,0	-
53	344093,63	1330644,67	аналитический	2,5	-
54	344069,45	1330656,48	аналитический	2,5	-
55	344074,44	1330679,63	аналитический	2,5	-
56	344070,93	1330699,26	аналитический	2,5	-
57	344053,15	1330718,98	аналитический	2,5	-
58	344029,03	1330733,78	аналитический	2,5	-
59	343966,63	1330769,52	аналитический	2,5	-
60	343917,28	1330800,13	аналитический	2,5	-
61	343895,74	1330809,72	аналитический	2,5	-
62	343827,96	1330866,36	аналитический	2,5	-
63	343742,09	1331011,51	аналитический	2,5	-
64	343737,18	1331115,88	аналитический	2,5	-
65	343405,42	1331425,72	аналитический	2,5	-
66	343529,98	1331606,75	аналитический	2,5	-
67	343474,77	1331659,28	аналитический	2,5	-
68	343453,97	1331679,07	картометрический	5,0	-
69	343317,5	1331630,01	аналитический	2,5	-
70	342922,13	1331924,46	аналитический	2,5	-
71	342808,29	1331848,0	аналитический	2,5	-
72	342780,02	1331842,39	аналитический	2,5	-
73	342860,16	1331781,56	аналитический	2,5	-
74	343188,69	1331532,3	аналитический	2,5	-
75	343208,09	1331519,61	аналитический	2,5	-
76	343197,46	1331503,85	аналитический	2,5	-
77	343177,73	1331516,77	аналитический	2,5	-
78	342848,67	1331766,42	аналитический	2,5	-
79	342767,8	1331827,79	аналитический	2,5	-
80	342744,72	1331849,07	аналитический	2,5	-
81	342699,02	1331896,97	аналитический	2,5	-
82	342648,17	1331945,89	аналитический	2,5	-
83	342617,83	1331973,21	аналитический	2,5	-

ОПИСАНИЕ МЕСТОПОЛОЖЕНИЯ ГРАНИЦ
деревня Тыгыде Морко Себеусадского
сельского поселения Моркинского муниципального района
Республики Марий Эл
(наименование объекта)

Сведения о местоположении границ объекта

84	342585,02	1332003,33	аналитический	2,5	-
85	342530,39	1332053,75	аналитический	2,5	-
86	342403,28	1332176,05	аналитический	2,5	-
87	342389,6	1332189,16	аналитический	2,5	-
88	341952,17	1331804,67	картометрический	5,0	-
89	342040,0	1331622,28	картометрический	5,0	-
90	342150,89	1331558,01	картометрический	5,0	-
91	342257,17	1331484,35	картометрический	5,0	-
92	342319,62	1331436,85	картометрический	5,0	-
93	342437,37	1331335,38	картометрический	5,0	-
94	342494,41	1331265,13	картометрический	5,0	-
95	342583,17	1331132,36	картометрический	5,0	-
96	342618,69	1331017,12	картометрический	5,0	-
97	342672,51	1330965,23	картометрический	5,0	-
98	342740,63	1330901,81	картометрический	5,0	-
1	342865,77	1330800,2	картометрический	5,0	-
-	-	-	-	-	-
99	342977,3	1330817,36	картометрический	5,0	-
100	342999,46	1330863,08	картометрический	5,0	-
101	342991,98	1330867,95	картометрический	5,0	-
102	343026,58	1330914,33	картометрический	5,0	-
103	343038,55	1330898,62	картометрический	5,0	-
104	343081,57	1330875,8	картометрический	5,0	-
105	343041,92	1330820,07	картометрический	5,0	-
106	343049,4	1330801,36	картометрический	5,0	-
107	343091,29	1330811,84	картометрический	5,0	-
108	343084,56	1330765,08	картометрический	5,0	-
109	343109,99	1330759,1	картометрический	5,0	-
110	343094,66	1330729,92	картометрический	5,0	-
111	343058,0	1330730,3	картометрический	5,0	-
112	343023,96	1330755,36	картометрический	5,0	-
113	343045,66	1330760,6	картометрический	5,0	-
114	343032,19	1330781,92	картометрический	5,0	-
99	342977,3	1330817,36	картометрический	5,0	-
-	-	-	-	-	-
115	342832,45	1331472,23	аналитический	2,5	-
116	342917,72	1331394,7	аналитический	2,5	-
117	342898,47	1331364,68	аналитический	2,5	-
118	342874,53	1331378,15	аналитический	2,5	-
119	342821,98	1331384,32	аналитический	2,5	-
120	342792,06	1331474,66	аналитический	2,5	-
115	342832,45	1331472,23	аналитический	2,5	-

3. Сведения о характерных точках части (частей) границы объекта





-	-	-	-	-	-
---	---	---	---	---	---

ОПИСАНИЕ МЕСТОПОЛОЖЕНИЯ ГРАНИЦ
деревни Тыгыде Морко Себеусадского сельского поселения Моркинского
муниципального района Республики Марий Эл

(наименование объекта)
План границ объекта



Используемые условные знаки и обозначения:

-  поворотная точка границы населенного пункта
-  граница населенного пункта
-  границы земельных участков
-  границы кадастровых кварталов



Масштаб 1:5000
50 100 150 200 250
метры

Подпись _____ Дата 16 ноября 2023 г.

Место для оттиска печати лица, составившего карту (план) объекта землеустройства

**ОПИСАНИЕ МЕСТОПОЛОЖЕНИЯ ГРАНИЦ НАСЕЛЕННОГО
ПУНКТА Д. ЧОДРАСОЛА СЕБЕУСАДСКОГО СЕЛЬСКОГО
ПОСЕЛЕНИЯ МОРКИНСКОГО МУНИЦИПАЛЬНОГО РАЙОНА
РЕСПУБЛИКИ МАРИЙ ЭЛ**

ОПИСАНИЕ МЕСТОПОЛОЖЕНИЯ ГРАНИЦ
деревня Чодрасола Себеусадского
сельского поселения Моркинского муниципального района
Республики Марий Эл
(наименование объекта местоположение границ, которого описано
(далее - объект))

Сведения об объекте

N п/п	Характеристики объекта	Описание характеристик
1	2	3
1.	Местоположение объекта	граница населенного пункта деревня Чодрасола Себеусадского сельского поселения Моркинского муниципального района Республики Марий Эл
2.	Площадь объекта \pm величина погрешности определения площади (P \pm Δ P)	1379435,0 кв. м. \pm 705,0 кв. м.
3.	Иные характеристики объекта	-

ОПИСАНИЕ МЕСТОПОЛОЖЕНИЯ ГРАНИЦ
деревни Чодрасола Себеусадского
сельского поселения Моркинского муниципального района
Республики Марий Эл
(наименование объекта)

Сведения о местоположении границ объекта

1. Система координат **СК кадастрового округа (МСК-12), зона 1**

2. Сведения о характерных точках границ объекта

Обозначение характерных точек границ	Координаты, м		Метод определения координат характерной точки	Средняя квадратическая погрешность положения характерной точки (Mt), м	Описание обозначения точки на местности (при наличии)
	X	Y			
1	2	3	4	5	6
(1)	-	-	-	-	-
1	350787,75	1329067,03	картометрический	5,0	-
2	350781,1	1329083,58	картометрический	5,0	-
3	350781,85	1329098,51	картометрический	5,0	-
4	350802,83	1329118,65	картометрический	5,0	-
5	350777,49	1329259,59	картометрический	5,0	-
6	350763,55	1329255,3	картометрический	5,0	-
7	350708,93	1329235,61	картометрический	5,0	-
8	350652,13	1329222,26	картометрический	5,0	-
9	350606,97	1329217,05	аналитический	2,5	-
10	350579,71	1329195,98	аналитический	2,5	-
11	350553,65	1329198,53	аналитический	2,5	-
12	350528,03	1329209,8	аналитический	2,5	-
13	350512,54	1329224,3	аналитический	2,5	-
14	350504,66	1329240,9	аналитический	2,5	-
15	350485,83	1329312,93	аналитический	2,5	-
16	350486,54	1329317,97	аналитический	2,5	-
17	350491,75	1329356,28	картометрический	5,0	-
18	350498,1	1329383,4	картометрический	5,0	-
19	350497,92	1329404,61	картометрический	5,0	-
20	350492,2	1329414,87	картометрический	5,0	-
21	350483,43	1329414,07	картометрический	5,0	-
22	350454,68	1329388,08	картометрический	5,0	-
23	350416,54	1329348,85	картометрический	5,0	-
24	350396,94	1329331,13	картометрический	5,0	-
25	350374,6	1329308,56	картометрический	5,0	-
26	350367,63	1329293,94	картометрический	5,0	-
27	350365,51	1329276,6	картометрический	5,0	-
28	350366,56	1329247,86	картометрический	5,0	-
29	350368,54	1329237,78	картометрический	5,0	-
30	350381,98	1329207,18	картометрический	5,0	-
31	350419,02	1329125,5	картометрический	5,0	-
32	350432,58	1329097,39	картометрический	5,0	-
33	350424,48	1329060,38	картометрический	5,0	-
34	350423,73	1329045,46	картометрический	5,0	-
35	350429,26	1329031,46	картометрический	5,0	-

ОПИСАНИЕ МЕСТОПОЛОЖЕНИЯ ГРАНИЦ
деревня Чодрасола Себеусадского
сельского поселения Моркинского муниципального района
Республики Марий Эл
(наименование объекта)

Сведения о местоположении границ объекта

36	350412,01	1328986,19	картометрический	5,0	-
37	350379,17	1328977,87	картометрический	5,0	-
38	350313,91	1328969,93	картометрический	5,0	-
39	350302,47	1328990,46	картометрический	5,0	-
40	350231,63	1329020,22	картометрический	5,0	-
41	350172,23	1329029,44	картометрический	5,0	-
42	350122,78	1329038,17	картометрический	5,0	-
43	350082,97	1329040,17	картометрический	5,0	-
44	350045,52	1329039,56	картометрический	5,0	-
45	350028,35	1329045,41	картометрический	5,0	-
46	349704,31	1328975,69	картометрический	5,0	-
47	349686,46	1328967,85	картометрический	5,0	-
48	349679,73	1328933,28	картометрический	5,0	-
49	349665,78	1328904,05	картометрический	5,0	-
50	349623,53	1328857,54	картометрический	5,0	-
51	349601,57	1328842,44	картометрический	5,0	-
52	349557,65	1328837,16	картометрический	5,0	-
53	349439,9	1328826,88	картометрический	5,0	-
54	349340,36	1328806,95	картометрический	5,0	-
55	349203,5	1328763,96	картометрический	5,0	-
56	349218,04	1328705,87	картометрический	5,0	-
57	349229,91	1328669,1	картометрический	5,0	-
58	349245,02	1328647,14	картометрический	5,0	-
59	349253,43	1328642,38	картометрический	5,0	-
60	349229,64	1328609,01	картометрический	5,0	-
61	349007,43	1328419,66	картометрический	5,0	-
62	349032,39	1328387,24	картометрический	5,0	-
63	349050,17	1328368,89	картометрический	5,0	-
64	349057,36	1328362,75	картометрический	5,0	-
65	349047,78	1328291,61	картометрический	5,0	-
66	349063,43	1328286,67	картометрический	5,0	-
67	349153,11	1328288,72	картометрический	5,0	-
68	349240,29	1328285,55	картометрический	5,0	-
69	349523,75	1328279,46	картометрический	5,0	-
70	349614,42	1328280,88	картометрический	5,0	-
71	349985,04	1328268,87	картометрический	5,0	-
72	350873,97	1328239,24	картометрический	5,0	-
73	351199,09	1328879,14	картометрический	5,0	-
74	351208,19	1328897,52	картометрический	5,0	-
75	351210,4	1328901,39	картометрический	5,0	-
76	351136,18	1328902,34	картометрический	5,0	-
77	351099,04	1328907,95	картометрический	5,0	-
78	351003,06	1328909,04	картометрический	5,0	-
79	350923,43	1328913,05	картометрический	5,0	-
80	350886,24	1328917,42	картометрический	5,0	-
81	350872,68	1328920,6	картометрический	5,0	-
82	350815,23	1329018,26	картометрический	5,0	-
1	350787,75	1329067,03	картометрический	5,0	-

ОПИСАНИЕ МЕСТОПОЛОЖЕНИЯ ГРАНИЦ
деревня Чодрасола Себеусадского
сельского поселения Моркинского муниципального района
Республики Марий Эл
(наименование объекта)

Сведения о местоположении границ объекта

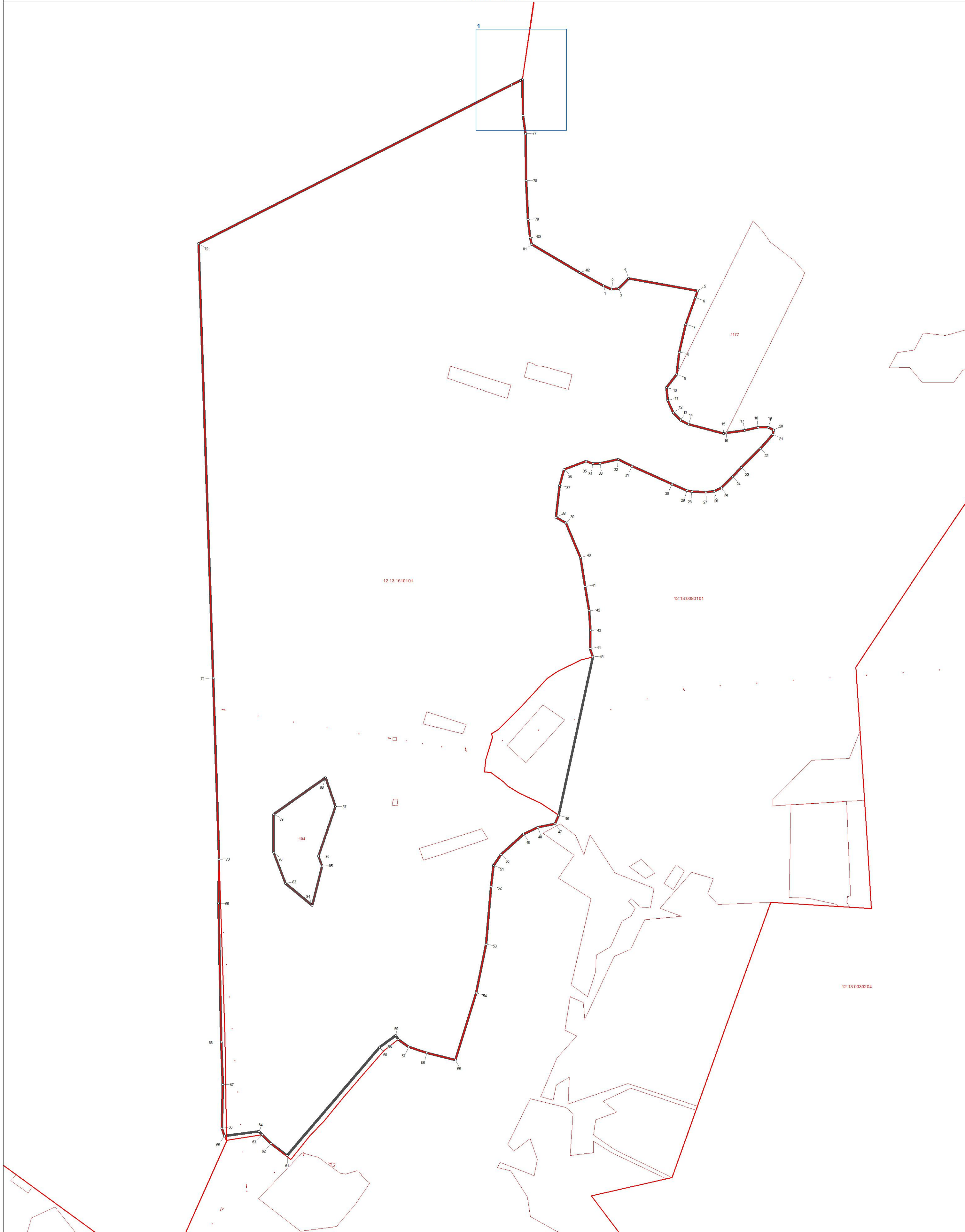
-	-	-	-	-	-
83	349564,41	1328416,74	аналитический	2,5	-
84	349519,53	1328471,34	аналитический	2,5	-
85	349600,32	1328491,54	аналитический	2,5	-
86	349620,75	1328484,39	аналитический	2,5	-
87	349722,26	1328519,22	аналитический	2,5	-
88	349781,36	1328499,02	аналитический	2,5	-
89	349706,18	1328392,8	аналитический	2,5	-
90	349627,25	1328392,8	аналитический	2,5	-
83	349564,41	1328416,74	аналитический	2,5	-

3. Сведения о характерных точках части (частей) границы объекта

-	-	-	-	-	-
---	---	---	---	---	---

ОПИСАНИЕ МЕСТОПОЛОЖЕНИЯ ГРАНИЦ
деревня Чодрасола Себеусадского сельского поселения Моркинского муниципального
района Республики Марий Эл

(наименование объекта)
План границ объекта



Используемые условные знаки и обозначения:

- поворотная точка границы населенного пункта
- ▬ граница населенного пункта
- ▬ граница земельных участков
- ▬ границы кадастровых кварталов



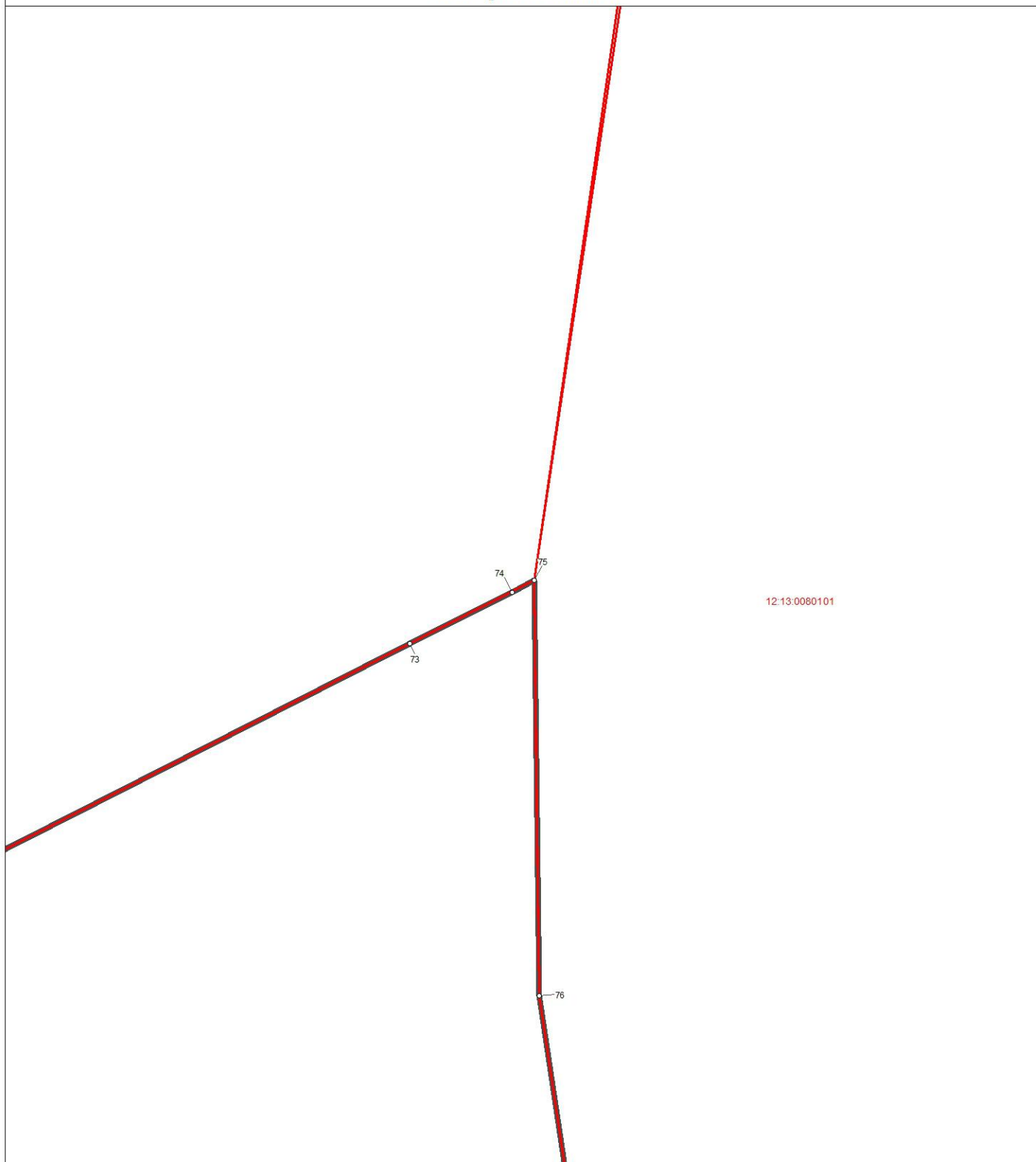
Подпись _____ Дата 16 ноября 2023 г.

Место для оттиска печати лица, составившего карту (план) объекта землеустройства




ОПИСАНИЕ МЕСТОПОЛОЖЕНИЯ ГРАНИЦ
деревня Чодрасола Себеусадского сельского поселения Моркинского муниципального
района Республики Марий Эл

(наименование объекта)
План границ объекта

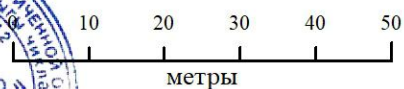
Выноска 1



Используемые условные знаки и обозначения:

- поворотная точка границы населенного пункта
-  граница населенного пункта
-  границы земельных участков
-  границы кадастровых кварталов

Масштаб 1 : 1000



Подпись _____

Дата 16 ноября 2023 г.

Место для оттиска печати лица, составившего карту (план) объекта землеустройства

**ОПИСАНИЕ МЕСТОПОЛОЖЕНИЯ ГРАНИЦ НАСЕЛЕННОГО
ПУНКТА Д. ЮШУТТУР СЕБЕУСАДСКОГО СЕЛЬСКОГО
ПОСЕЛЕНИЯ МОРКИНСКОГО МУНИЦИПАЛЬНОГО РАЙОНА
РЕСПУБЛИКИ МАРИЙ ЭЛ**

ОПИСАНИЕ МЕСТОПОЛОЖЕНИЯ ГРАНИЦ
деревня Юшуттур Себеусадского
сельского поселения Моркинского муниципального района
Республики Марий Эл
(наименование объекта местоположение границ, которого описано
(далее - объект))

Сведения об объекте

N п/п	Характеристики объекта	Описание характеристик
1	2	3
1.	Местоположение объекта	граница населенного пункта деревня Юшуттур Себеусадского сельского поселения Моркинского муниципального района Республики Марий Эл
2.	Площадь объекта \pm величина погрешности определения площади (P \pm Δ P)	917755,0 кв. м. \pm 575,0 кв. м.
3.	Иные характеристики объекта	-

ОПИСАНИЕ МЕСТОПОЛОЖЕНИЯ ГРАНИЦ
деревня Юшуттур Себеусадского
сельского поселения Моркинского муниципального района
Республики Марий Эл
(наименование объекта)

Сведения о местоположении границ объекта

1. Система координат **СК кадастрового округа (МСК-12), зона 1**

2. Сведения о характерных точках границ объекта

Обозначение характерных точек границ	Координаты, м		Метод определения координат характерной точки	Средняя квадратическая погрешность положения характерной точки (Mt), м	Описание обозначения точки на местности (при наличии)
	X	Y			
1	2	3	4	5	6
(1)	-	-	-	-	-
1	362654,64	1323152,21	картометрический	5,0	-
2	362584,36	1323200,24	картометрический	5,0	-
3	362531,84	1323097,59	картометрический	5,0	-
4	362504,71	1323043,23	аналитический	2,5	-
5	362467,23	1322940,57	аналитический	2,5	-
6	362416,5	1322831,42	аналитический	2,5	-
7	362388,98	1322768,79	аналитический	2,5	-
8	362140,32	1322878,77	аналитический	2,5	-
9	361935,32	1322973,78	аналитический	2,5	-
10	361803,2	1323028,28	аналитический	2,5	-
11	361784,12	1323035,73	картометрический	5,0	-
12	361774,0	1322966,55	картометрический	5,0	-
13	361755,5	1322863,49	картометрический	5,0	-
14	361729,61	1322766,34	картометрический	5,0	-
15	361713,65	1322712,94	картометрический	5,0	-
16	361690,56	1322638,85	картометрический	5,0	-
17	361679,5	1322584,83	картометрический	5,0	-
18	361670,54	1322560,35	аналитический	2,5	-
19	361623,31	1322479,59	аналитический	2,5	-
20	361620,27	1322464,69	аналитический	2,5	-
21	361615,2	1322439,26	аналитический	2,5	-
22	361614,55	1322352,02	аналитический	2,5	-
23	361586,44	1322317,05	аналитический	2,5	-
24	361585,45	1322268,99	аналитический	2,5	-
25	361613,05	1322233,05	аналитический	2,5	-
26	361650,81	1322226,86	аналитический	2,5	-
27	361661,36	1322222,47	аналитический	2,5	-
28	361686,54	1322209,64	картометрический	5,0	-
29	361731,14	1322184,95	картометрический	5,0	-
30	361787,42	1322148,85	картометрический	5,0	-
31	361819,8	1322104,51	картометрический	5,0	-
32	361863,08	1322069,47	картометрический	5,0	-
33	361871,07	1322060,08	картометрический	5,0	-
34	361937,81	1321998,72	картометрический	5,0	-
35	361961,17	1321980,8	картометрический	5,0	-

ОПИСАНИЕ МЕСТОПОЛОЖЕНИЯ ГРАНИЦ
деревня Юшуттур Себеусадского
сельского поселения Моркинского муниципального района
Республики Марий Эл
(наименование объекта)

Сведения о местоположении границ объекта

36	361987,72	1321965,14	картометрический	5,0	-
37	361997,94	1321952,4	картометрический	5,0	-
38	362007,89	1321947,35	картометрический	5,0	-
39	362038,02	1321883,64	картометрический	5,0	-
40	362049,97	1321843,02	картометрический	5,0	-
41	362068,29	1321797,1	картометрический	5,0	-
42	362088,46	1321729,67	картометрический	5,0	-
43	362083,15	1321677,1	картометрический	5,0	-
44	362065,1	1321655,86	картометрический	5,0	-
45	362052,36	1321524,19	картометрический	5,0	-
46	362035,37	1321480,65	картометрический	5,0	-
47	362058,73	1321473,75	картометрический	5,0	-
48	362059,23	1321463,49	картометрический	5,0	-
49	362063,51	1321447,2	картометрический	5,0	-
50	362070,03	1321440,94	картометрический	5,0	-
51	362538,7	1321813,82	аналитический	2,5	-
52	362530,88	1321893,08	аналитический	2,5	-
53	362547,72	1321907,35	аналитический	2,5	-
54	362530,98	1322069,79	картометрический	5,0	-
55	362517,35	1322071,62	картометрический	5,0	-
56	362313,41	1322127,5	картометрический	5,0	-
57	362619,2	1322823,96	аналитический	2,5	-
58	362601,84	1322851,72	аналитический	2,5	-
59	362607,04	1322886,44	аналитический	2,5	-
60	362624,4	1322919,41	аналитический	2,5	-
61	362667,78	1322929,82	аналитический	2,5	-
62	362721,55	1323058,8	аналитический	2,5	-
63	362732,54	1323083,19	аналитический	2,5	-
64	362714,64	1323112,06	аналитический	2,5	-
65	362708,53	1323123,46	картометрический	5,0	-
66	362707,52	1323135,7	аналитический	2,5	-
67	362707,18	1323139,8	аналитический	2,5	-
68	362702,84	1323141,68	аналитический	2,5	-
69	362681,69	1323150,85	картометрический	5,0	-
70	362668,56	1323148,26	аналитический	2,5	-
71	362668,54	1323148,26	аналитический	2,5	-
1	362654,64	1323152,21	картометрический	5,0	-
-	-	-	-	-	-
72	361888,96	1322661,67	аналитический	2,5	-
73	361869,88	1322694,64	аналитический	2,5	-
74	361873,36	1322723,28	аналитический	2,5	-
75	361897,64	1322758,0	аналитический	2,5	-
76	361935,83	1322763,2	аналитический	2,5	-
77	361993,97	1322730,23	аналитический	2,5	-
78	361992,24	1322721,55	аналитический	2,5	-
79	362010,45	1322667,75	аналитический	2,5	-
80	362006,98	1322643,46	аналитический	2,5	-
81	362009,58	1322614,82	аналитический	2,5	-

ОПИСАНИЕ МЕСТОПОЛОЖЕНИЯ ГРАНИЦ
деревня Юшуттур Себеусадского
сельского поселения Моркинского муниципального района
Республики Марий Эл
 (наименование объекта)

Сведения о местоположении границ объекта

82	362026,94	1322597,46	аналитический	2,5	-
83	362040,82	1322579,23	аналитический	2,5	-
84	362033,88	1322564,49	аналитический	2,5	-
85	361962,74	1322594,86	аналитический	2,5	-
86	361920,2	1322623,5	аналитический	2,5	-
72	361888,96	1322661,67	аналитический	2,5	-

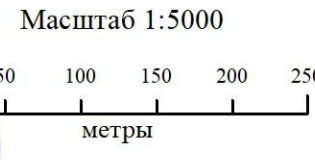
3. Сведения о характерных точках части (частей) границы объекта

-	-	-	-	-	-
---	---	---	---	---	---

ОПИСАНИЕ МЕСТОПОЛОЖЕНИЯ ГРАНИЦ
деревня Юштутур Себеусадского сельского поселения Моркинского муниципального
района Республики Марий Эл
 (наименование объекта)
 План границ объекта



- Используемые условные знаки и обозначения:
- поворотная точка границы населенного пункта
 - ▬ граница населенного пункта
 - ▬ границы земельных участков
 - ▬ границы кадастровых кварталов



Подпись _____ Дата 16 ноября 2023 г.

Место для отписки печати лица, составившего карту (план) объекта землеустройства

ОПИСАНИЕ МЕСТОПОЛОЖЕНИЯ ГРАНИЦ

деревня Юшуттур Себеусадского сельского поселения Моркинского муниципального района Республики Марий Эл




(наименование объекта)

План границ объекта


Выноска 1

70
71

Используемые условные знаки и обозначения:

- поворотная точка границы населенного пункта
-  граница населенного пункта
-  границы земельных участков
-  границы кадастровых кварталов

Масштаб 1 : 20



Подпись _____

Дата 16 ноября 2023 г.

Место для оттиска печати лица, составившего карту (план) объекта землеустройства

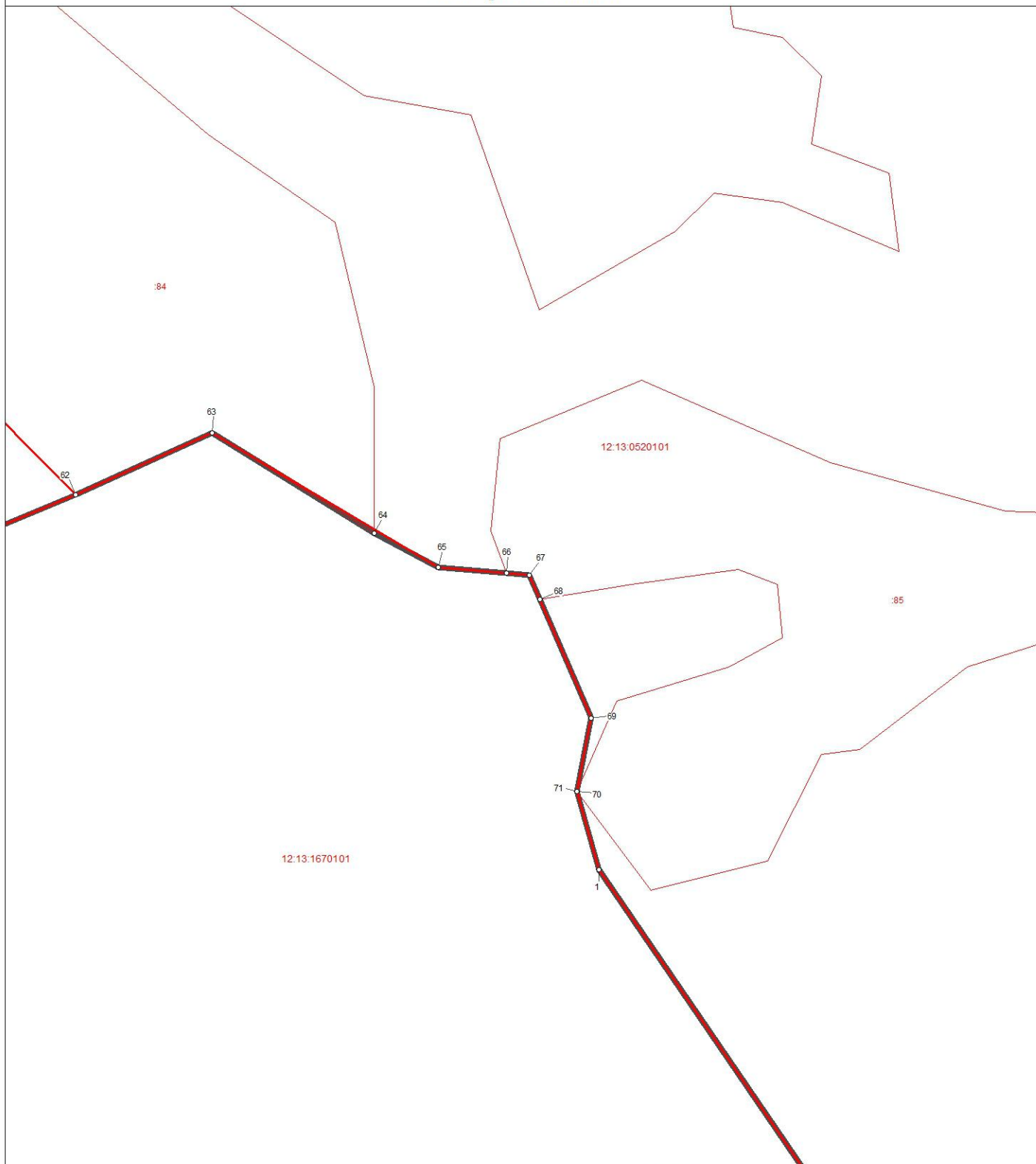
ОПИСАНИЕ МЕСТОПОЛОЖЕНИЯ ГРАНИЦ

деревня Юшуттур Себеусадского сельского поселения Моркинского муниципального района Республики Марий Эл




(наименование объекта)

План границ объекта

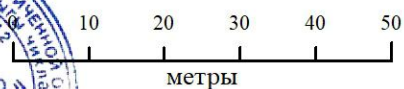
Выноска 2



Используемые условные знаки и обозначения:

- ° поворотная точка границы населенного пункта
-  граница населенного пункта
-  границы земельных участков
-  границы кадастровых кварталов

Масштаб 1 : 1000



Подпись _____

Дата 16 ноября 2023 г.

Место для оттиска печати лица, составившего карту (план) объекта землеустройства

**ОПИСАНИЕ МЕСТОПОЛОЖЕНИЯ ГРАНИЦ НАСЕЛЕННОГО
ПУНКТА Д. ЯНГУШЕВО СЕБЕУСАДСКОГО СЕЛЬСКОГО
ПОСЕЛЕНИЯ МОРКИНСКОГО МУНИЦИПАЛЬНОГО РАЙОНА
РЕСПУБЛИКИ МАРИЙ ЭЛ**

ОПИСАНИЕ МЕСТОПОЛОЖЕНИЯ ГРАНИЦ
деревня Янгушево Себеусадского
сельского поселения Моркинского муниципального района
Республики Марий Эл

(наименование объекта местоположение границ, которого описано
(далее - объект))

Сведения об объекте

N п/п	Характеристики объекта	Описание характеристик
1	2	3
1.	Местоположение объекта	граница населенного пункта деревня Янгушево Себеусадского сельского поселения Моркинского муниципального района Республики Марий Эл
2.	Площадь объекта \pm величина погрешности определения площади (P \pm Δ P)	227962,0 кв. м. \pm 286,0 кв. м.
3.	Иные характеристики объекта	-

ОПИСАНИЕ МЕСТОПОЛОЖЕНИЯ ГРАНИЦ
деревня Янгушево Себеусадского
сельского поселения Моркинского муниципального района
Республики Марий Эл
(наименование объекта)

Сведения о местоположении границ объекта

1. Система координат **СК кадастрового округа (МСК-12), зона 1**

2. Сведения о характерных точках границ объекта

Обозначение характерных точек границ	Координаты, м		Метод определения координат характерной точки	Средняя квадратическая погрешность положения характерной точки (Mt), м	Описание обозначения точки на местности (при наличии)
	X	Y			
1	2	3	4	5	6
1	344268,21	1329956,26	аналитический	2,5	-
2	344193,48	1329895,53	аналитический	2,5	-
3	344200,52	1329886,5	аналитический	2,5	-
4	344226,1	1329868,46	аналитический	2,5	-
5	344253,66	1329850,46	картометрический	5,0	-
6	344106,56	1329612,26	аналитический	2,5	-
7	344106,56	1329595,06	аналитический	2,5	-
8	344085,62	1329542,69	аналитический	2,5	-
9	344085,62	1329521,0	аналитический	2,5	-
10	344055,7	1329433,47	аналитический	2,5	-
11	344060,37	1329402,42	аналитический	2,5	-
12	344065,04	1329360,16	аналитический	2,5	-
13	344106,0	1329373,25	аналитический	2,5	-
14	344138,54	1329361,27	аналитический	2,5	-
15	344150,32	1329342,2	аналитический	2,5	-
16	344139,97	1329308,17	аналитический	2,5	-
17	344258,61	1329306,77	картометрический	5,0	-
18	344482,96	1329307,86	аналитический	2,5	-
19	344552,61	1329532,39	аналитический	2,5	-
20	344531,69	1329581,73	аналитический	2,5	-
21	344460,21	1329777,19	аналитический	2,5	-
22	344405,01	1329951,84	аналитический	2,5	-
23	344375,14	1330001,61	аналитический	2,5	-
24	344353,54	1330025,61	картометрический	5,0	-
1	344268,21	1329956,26	аналитический	2,5	-

3. Сведения о характерных точках части (частей) границы объекта

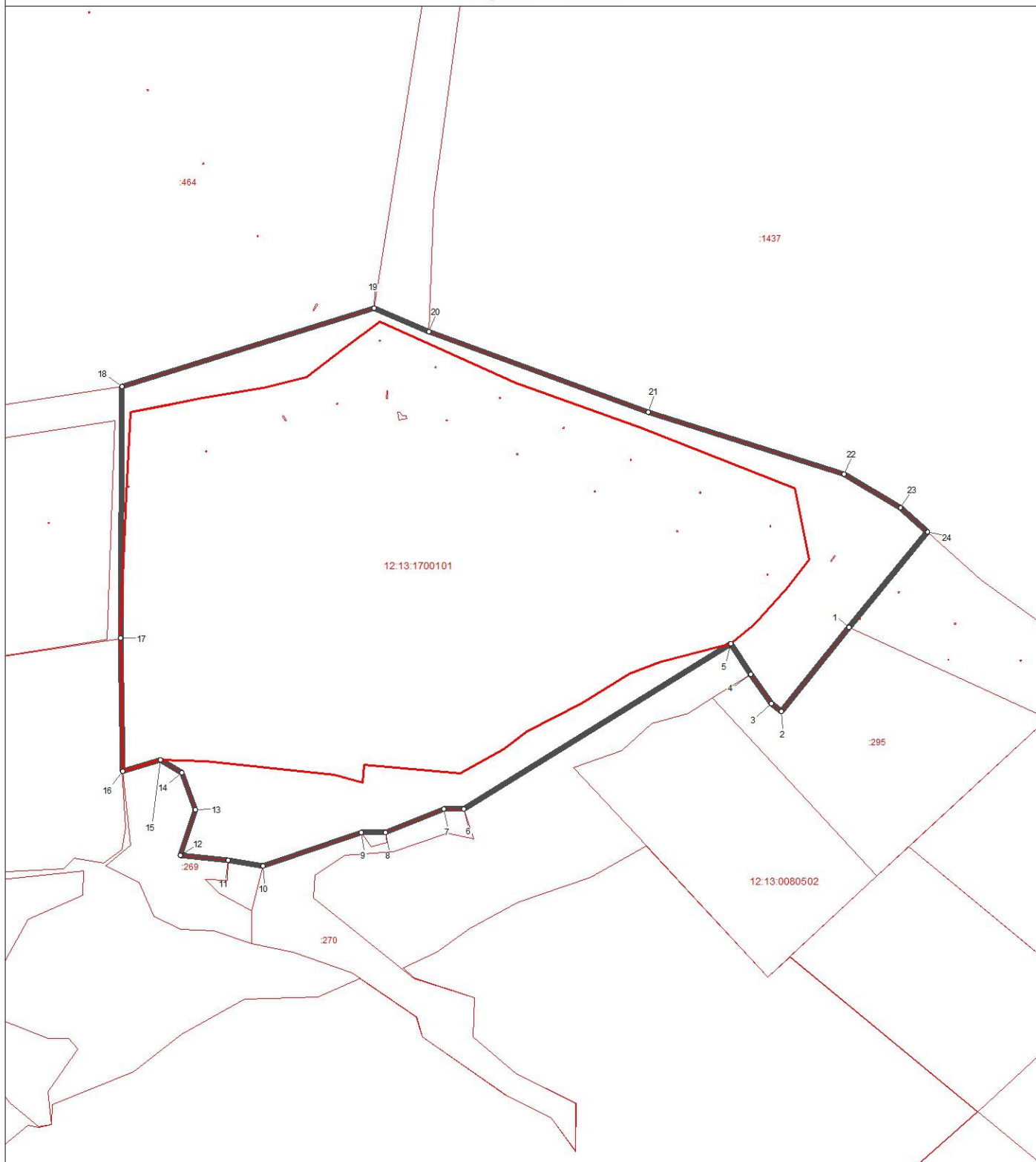
-	-	-	-	-	-
---	---	---	---	---	---

ОПИСАНИЕ МЕСТОПОЛОЖЕНИЯ ГРАНИЦ

деревня Янгүшево Себеусадского сельского поселения Моркинского муниципального района Республики Марий Эл

(наименование объекта)

План границ объекта



Используемые условные знаки и обозначения:

- поворотная точка границы населенного пункта
- граница населенного пункта
- границы земельных участков
- границы кадастровых кварталов

Масштаб 1:5000

50 100 150 200 250

метры



Подпись _____

Дата 16 ноября 2023 г.

Место для оттиска печати лица, составившего карту (план) объекта землеустройства