



«ВОЛЖСК ОЛА»
ОЛАСЕ ОКРУГ
АДМИНИСТРАЦИЙЖЕ

АДМИНИСТРАЦИЯ
ГОРОДСКОГО ОКРУГА
«ГОРОД ВОЛЖСК»

ПУНЧАЛ

ПОСТАНОВЛЕНИЕ

от « 19 » 03 2024 г. № 381

О внесении изменений в постановление администрации городского округа «Город Волжск» №329 от 31.03.2017г. «Об утверждении Положения «Об особо охраняемых природных территориях местного значения городского округа «Город Волжск» (в редакции постановления №915 от 18.09.2020г.)

Руководствуясь статьей 2 Федерального закона от 14 марта 1995 года № 33-ФЗ "Об особо охраняемых природных территориях", Федеральным законом от 06.10.2003 года № 131-ФЗ « Об общих принципах организации местного самоуправления в Российской Федерации», Федеральным законом от 10 января 2002 года № 7-ФЗ "Об охране окружающей среды», Законом Республики Марий Эл №5-3 от 24.02.2014г. «О регулировании отдельных отношений в области охраны окружающей среды», администрация городского округа «Город Волжск» **п о с т а н о в л я е т:**

Внести следующие изменения в постановление администрации городского округа «Город Волжск» №329 от 31.03.2017г. «Об утверждении Положения «Об особо охраняемых природных территориях местного значения городского округа «Город Волжск» (далее- Положение) :

1. Абзац 2 главы 1 Положения изложить в следующей редакции:
« особо охраняемая природная территория (ООПТ) местного значения – участки земли, водной поверхности и воздушного пространства над ними, где располагаются природные комплексы и объекты, объекты растительного и животного мира, естественные экологические системы, которые имеют особое природоохранное, научное, культурное, эстетическое, рекреационное и оздоровительное значение, которые изъяты решениями органов государственной власти полностью или частично из хозяйственного использования и для которых установлен режим особой охраны;».

2. Пункт 3.2 главы 3 Положения изложить в следующей редакции:
« 4) создание условий для отдыха населения (в том числе культурно-массового) и сохранение рекреационных ресурсов;».

3. Пункт 4.2 главы 4 Положения изложить в следующей редакции:
«4.2. Решение об образовании, утверждении границ ООПТ местного значения принимается постановлением Главы администрации городского округа «Город Волжск.».

4. Подпункт 11) пункт 5.6. главы 5 Положения изложить в следующей редакции:

«11) информирование граждан и юридических лиц о проектах, реализуемых на ООПТ местного значения, об образовании ООПТ местного значения.».

5. Добавить п.5.6 главы 5 Положения:

«5.6. На территории ООПТ местного значения лесопарка микрорайона ВДК «Дубовая роща» осуществлен национальный проект «Дубовая роща- парк городской культуры и экологии г. Волжск Марий Эл».

6. Подпункт 9) пункт 7.2. главы 7 Положения изложить в следующей редакции:

«9) движение, проезд, стоянка механизированных автотранспортных и грузоподъемных средств, за исключением случаев, направленных на выполнение работ по кронированию, вырубке, уборке, посадке деревьев, кустарников, растений, уборке мусора на территории лесопарка и экологических, природоохранных мероприятий, направленных на улучшение рекреационных качеств территории.».

7. Подпункт 4) пункт 7.3. главы 7 Положения изложить в следующей редакции:

«4) мероприятий по культурно-массовому и экологическому просвещению;».

8. Приложения 1.1 и 1.2 изложить в новой редакции:

9. Добавить приложение 1.7. «Реестр особо охраняемых природных территорий местного значения городского округа «Город Волжск».

10. Контроль за исполнением настоящего постановления возложить на первого заместителя главы администрации городского округа «Город Волжск» Лазарева С.А.

11. Настоящее постановление вступает в силу после его опубликования (обнародования), подлежит размещению в сетевом издании "ВМарий Эл"- <https://newsmariel.ru>.

Глава администрации
городского округа
«Город Волжск»




Р.М.Шагвалеев



УТВЕРЖДЕН
Постановлением администрации
городского округа "Город Волжск"
№ 329 от «31» марта 2017 г.
с изм. от «18» 09 2020 г. № 915,
от «18 03 2024 г. № 397

ПОЛОЖЕНИЕ "ОБ ОСОБО ОХРАНЯЕМЫХ ПРИРОДНЫХ ТЕРРИТОРИЯХ МЕСТНОГО ЗНАЧЕНИЯ ГОРОДСКОГО ОКРУГА "ГОРОД ВОЛЖСК"

Настоящее Положение разработано в соответствии с Конституцией Российской Федерации, Федеральным законом от 14 марта 1995 года № 33-ФЗ "Об особо охраняемых природных территориях", Федеральным законом от 6 октября 2003 года № 131-ФЗ "Об общих принципах организации местного самоуправления в Российской Федерации", Федеральным законом от 10 января 2002 года № 7-ФЗ "Об охране окружающей среды»

ГЛАВА 1. ОСНОВНЫЕ ПОНЯТИЯ

В настоящем Положении используются следующие основные понятия:

- **особо охраняемая природная территория (ООПТ) местного значения** – участки земли, водной поверхности и воздушного пространства над ними, где располагаются природные комплексы и объекты, объекты растительного и животного мира, естественные экологические системы, которые имеют особое природоохранное, научное, культурное, эстетическое, рекреационное и оздоровительное значение, которые изъяты решениями органов государственной власти полностью или частично из хозяйственного использования и для которых установлен режим особой охраны;
- **охранная зона особо охраняемой территории местного значения** - участок земли и водного пространства, прилегающий к ООПТ местного значения, предназначенный для ее защиты от загрязнения и другого негативного воздействия;
- **схема размещения особо охраняемых природных территорий местного значения** – документация (план) по организации, размещению и развитию ООПТ местного значения в городе Волжске, включающая графический и текстовый материал;
- **паспорт (положение) особо охраняемой природной территории местного значения** – документ, содержащий сведения о наименовании, местонахождении, площади, границах, режиме особой охраны конкретной ООПТ, природных объектах, находящихся в ее границах, функциональных зонах, иную информацию.

К настоящему Положению прилагаются:

- Приложение 1.1. «Паспорт особо охраняемой природной территории местного значения в городском округе "Город Волжск" лесопарка микрорайона «Дружба».
- Приложение 1.2. «Паспорт особо охраняемой природной территории местного значения в городском округе "Город Волжск" лесопарка микрорайона ВДК «Дубовая роща».
- Приложение 1.3. «Сведения о границах особо охраняемой природной территории местного значения городского округа «Город Волжск» лесопарка микрорайона ВДК «Дубовая роща».
- Приложение 1.4. «Карта- схема особо охраняемой природной территории местного значения городского округа «Город Волжск» лесопарка микрорайона ВДК «Дубовая роща».
- Приложение 1.5. «Сведения о границах особо охраняемой природной территории местного значения городского округа «Город Волжск» лесопарка микрорайона «Дружба».
- Приложение 1.6. «Карта- схема особо охраняемой природной территории местного значения городского округа «Город Волжск» лесопарка микрорайона «Дружба».
- Приложение 1.7. «Реестр особо охраняемых природных территорий местного значения городского округа «Город Волжск».

Глава 2. ОБЩИЕ ПОЛОЖЕНИЯ

- 2.1. Особо охраняемые природные территории местного значения в городском округе "Город Волжск" (далее - ООПТ местного значения) представляют собой часть территории муниципального образования, на которой расположены природные комплексы и объекты, имеющие важное природоохранное, научное, культурное, эстетическое, рекреационное и оздоровительное значение. Данная территория изъята из хозяйственного использования полностью или частично и для нее установлен режим особой охраны и природопользования.
- 2.2. Охрана и использование ООПТ местного значения осуществляются на принципах приоритета интересов охраны над интересами их использования, недопустимости хозяйственной деятельности на ООПТ местного значения, несовместимой с их режимом, строго целевого характера использования ООПТ местного значения.
- 2.3. Отношения, возникающие при пользовании землями, водными, лесными и иными природными ресурсами ООПТ местного значения, регулируются соответствующим законодательством Российской Федерации и Республики Марий Эл.
- 2.4. Имущественные отношения в области организации, функционирования, использования и охраны ООПТ местного значения регулируются гражданским законодательством, если иное не предусмотрено федеральным законом.

2.5. Пользователи и собственники земельных участков в границах территории ООПТ местного значения обязаны соблюдать режим его особой охраны в соответствии с настоящим Положением и согласовывать в отделе охраны окружающей среды, природопользования и защиты населения администрации городского округа «Город Волжск» план мероприятий по содержанию находящихся в пользовании природных объектов ООПТ.

2.6. В пределах зон особо охраняемых территорий изменение целевого назначения земельных участков или прекращение прав на землю для нужд, противоречащих их целевому назначению, не допускается.

2.7. Отдел охраны окружающей среды, природопользования и защиты населения администрации городского округа «Город Волжск» ведет реестр ООПТ местного значения и обеспечивает своевременное поступление в уполномоченный исполнительный орган государственной власти Республики Марий Эл в сфере охраны окружающей среды сведений, необходимых для ведения кадастра особо охраняемых природных территорий.

Глава 3. ЦЕЛИ И ЗАДАЧИ ООПТ МЕСТНОГО ЗНАЧЕНИЯ

3.1. Целью создания ООПТ местного значения является сохранение природной среды в городских ландшафтах для оздоровления среды обитания человека, в том числе:

- ландшафта;
- древесной, кустарниковой и травянистой растительности;
- видового разнообразия флоры и фауны;
- редких и находящихся под угрозой исчезновения видов растений и животных.

3.2. На ООПТ местного значения возлагаются следующие основные задачи:

- 1) обеспечение благоприятной окружающей среды;
- 2) улучшение состояния природной среды в городских ландшафтах;
- 3) повышение эстетического уровня городской застройки;
- 4) создание условий для отдыха населения (в том числе культурно-массового) и сохранение рекреационных ресурсов;
- 5) эколого-биологическое воспитание населения.

Глава 4. ОРГАНИЗАЦИЯ И ФИНАНСИРОВАНИЕ СОДЕРЖАНИЯ ООПТ МЕСТНОГО ЗНАЧЕНИЯ

4.1. Организация ООПТ местного значения осуществляется органами местного самоуправления в пределах их полномочий по согласованию с уполномоченным исполнительным органом государственной власти Республики Марий Эл в сфере охраны окружающей среды в порядке, установленном законодательством Республики Марий Эл.

4.2. Решение об образовании, утверждении границ ООПТ местного значения принимается постановлением Главы администрации городского округа «Город Волжск».

4.3. Принятие решения об образовании ООПТ местного значения является основанием для прекращения на этой территории хозяйственной и иной деятельности, оказывающей негативное воздействие на окружающую среду и ведущую к деградации и (или) уничтожению ООПТ местного значения.

4.4. Границы ООПТ местного значения обозначаются на местности специальными информационными знаками.

4.5. Одновременно с принятием решения об образовании и утверждении границ ООПТ местного значения подлежит утверждению Паспорт особо охраняемой природной территории в городском округе "Город Волжск" (Приложение 1.1 и 1.2. к Положению), являющийся неотъемлемой частью материалов об образовании ООПТ местного значения.

4.6. Все ООПТ местного значения учитываются при разработке территориальных комплексных схем, схем землеустройства и районной планировки.

4.7. В целях защиты ООПТ местного значения от неблагоприятных антропогенных воздействий на прилегающих к ним земельных участках по решению Главы администрации ГО «Город Волжск» могут создаваться охранные зоны с регулируемым режимом хозяйственной деятельности.

4.8. Финансирование содержания ООПТ местного значения осуществляется:

- 1) за счет средств бюджета городского округа "Город Волжск";
- 2) из иных источников, не запрещенных действующим законодательством Российской Федерации (гранты, добровольные взносы, пожертвования и прочие).

Глава 5. УПРАВЛЕНИЕ ООПТ МЕСТНОГО ЗНАЧЕНИЯ

5.1. ООПТ местного значения являются собственностью городского округа "Город Волжск" и находятся в ведении администрации городского округа "Город Волжск".

5.2. Режим охраны ООПТ местного значения устанавливается в соответствии с настоящим Положением по согласованию с уполномоченным исполнительным органом государственной власти Республики Марий Эл в сфере охраны окружающей среды.

5.3. Функции охраны ООПТ местного значения осуществляет Администрация ГО «Город Волжск» через специально созданные для этой цели структурные подразделения, наделенные соответствующими полномочиями.

5.4. Функции содержания (поддержание чистоты, уход за зелеными насаждениями, обустройство и т.д.) ООПТ местного значения могут осуществлять специализированные предприятия и общественные организации.

5.5. Администрация ГО «Город Волжск» в лице отдела охраны окружающей среды, природопользования и защиты населения администрации городского округа «Город Волжск» осуществляет функции контроля и управления ООПТ местного значения.

5.6. К функциям управления и контроля ООПТ местного значения относятся:

- 1) разработка комплексных программ, направленных на развитие, содержание, охрану и использование ООПТ местного значения;
- 2) разработка годового плана мероприятий, проводимых на ООПТ местного значения;
- 3) заключение договоров с целью содержания и обустройства ООПТ местного значения;
- 4) общее руководство за соблюдением установленного режима на ООПТ местного значения;
- 5) контроль за содержанием, использованием и охраной ООПТ местного значения;
- 6) проверка документов на право осуществления природопользования и иной деятельности на ООПТ местного значения;
- 7) беспрепятственное посещение любых объектов, находящихся на ООПТ местного значения, для проверки соблюдения требований данного Положения;
- 8) внесение предложений о приостановлении хозяйственной и иной деятельности, не соответствующей режиму ООПТ местного значения, в уполномоченные органы государственной власти;
- 9) привлечение граждан, общественных объединений к осуществлению общественного контроля за соблюдением режима охраны и использования ООПТ местного значения;
- 10) осуществление пропагандистской и просветительской деятельности по вопросам охраны и соблюдения режима использования ООПТ местного значения;
- 11) информирование граждан и юридических лиц о проектах, реализуемых на ООПТ местного значения, об образовании ООПТ местного значения.

5.6. На территории ООПТ местного значения лесопарка микрорайона ВДК «Дубовая роща» осуществлен национальный проект «Дубовая роща- парк городской культуры и экологии г.Волжск Марий Эл».

Глава 6. КАТЕГОРИИ ООПТ МЕСТНОГО ЗНАЧЕНИЯ

6.1. В соответствии с законодательством Российской Федерации и Республики Марий Эл и с учетом особенностей режима охраны и использования ООПТ местного значения в городском округе "Город Волжск" определены категории ООПТ местного значения с учетом особенности

режима и целей организации – охраняемая зеленая зона, на основании постановления администрации городского округа «Город Волжск» от 22.12.2016г. №1426 «Об определении категории особо охраняемых природных территорий местного значения городского округа «Город Волжск» определена городским лесам общей площадью 20,1685 га, в т.ч. 11,3582 га лесопарка микрорайона «Дружба» и 8,8103 га лесопарка микрорайона ВДК «Дубовая роща».

Глава 7. ПОНЯТИЕ И РЕЖИМ ОХРАНЫ ОХРАНЯЕМЫХ ЗЕЛЕННЫХ ЗОН

7.1. Охраняемые зеленые зоны - особо охраняемые природные территории местного значения, представляющие собой природные и природно-антропогенные объекты и комплексы (лесные и лесопарковые массивы), расположенные на территории муниципального образования и имеющие важное средообразующее, эстетическое и оздоровительное значение.

7.2. Режим особой охраны территорий охраняемых зеленых зон, а также в границах их охранных зон запрещает:

- 1) хозяйственную и иную деятельность, причиняющую вред охраняемому природному ландшафту, зеленой зоне окружающей природной среде или ухудшающую их состояние;
- 2) все виды рубок, кроме санитарных и ландшафтных, заготовка древесины гражданами для собственных средств, сбор растений;
- 3) сжигание сухих листьев и травы, в том числе "весенние палы";
- 4) складирование мусора, отходов, химикатов;
- 5) выпас скота.
- 6) выгул собак и других животных;
- 7) засорение территории;
- 8) установка палаток и мангалов на территории в неустановленных местах;
- 9) движение, проезд, стоянка механизированных автотранспортных и грузоподъемных средств, за исключением случаев, направленных на выполнение работ по кронированию, вырубке, уборке, посадке деревьев, кустарников, растений, уборке мусора на территории лесопарка и экологических, природоохранных мероприятий, направленных на улучшение рекреационных качеств территории.»
- 10) размещение объектов капитального строительства.

7.3. На территории охраняемых зеленых зон разрешается с согласования администрации ГО «Город Волжск» проведение:

- 1) биотехнических мероприятий по улучшению состояния биологической составляющей территории, направленных на поддержание и увеличения численности отдельных видов птиц, грызунов, насекомых;
- 2) лесовосстановительных работ;
- 3) научных исследований (мониторинг состояния окружающей среды, изучение развития природных экосистем и другие);
- 4) мероприятий по культурно-массовому и экологическому просвещению;
- 5) других мероприятий по общему оздоровлению территории и улучшению ее рекреационных качеств.

Глава 8. УЧАСТИЕ ГРАЖДАН И ЮРИДИЧЕСКИХ ЛИЦ В ОХРАНЕ ООПТ МЕСТНОГО ЗНАЧЕНИЯ

8.1. Администрация городского округа «Город Волжск» информируют население о вновь создаваемых и действующих ООПТ местного значения, учитывают предложения граждан, общественных и религиозных объединений при осуществлении мероприятий по организации, охране и функционированию ООПТ местного значения.

8.2. Граждане и юридические лица, включая общественные и религиозные объединения, вправе оказывать содействие органам местного самоуправления в осуществлении мероприятий по организации, охране и функционированию ООПТ местного значения.

Глава 9. ОТВЕТСТВЕННОСТЬ ЗА НАРУШЕНИЕ ПРАВИЛ ОХРАНЫ, ИСПОЛЬЗОВАНИЯ ООПТ МЕСТНОГО ЗНАЧЕНИЯ

9.1. Юридические и физические лица обязаны соблюдать установленный для территории ООПТ местного значения режим охраны и использования, а в случае его нарушения несут ответственность, предусмотренную законодательством Российской Федерации.



Паспорт особо охраняемой природной территории местного значения в городском округе "Город Волжск" лесопарка микрорайона «Дружба»

Карта-схема расположения особо охраняемой природной территории местного значения в городском округе "Город Волжск" (приложение 1.6)

Схема размещения земельного участка на кадастровом плане территории 12:16:0402005:33

Масштаб 1:5000

Полное официальное название особо охраняемой природной территории местного значения в городском округе "Город Волжск лесопарк микрорайона «Дружба»

Дата, номер и наименование решения, которое устанавливает статус особо охраняемой природной территории местного значения в городском округе "Город Волжск" Постановление администрации городского округа "Город Волжск" «О городских лесах» от 24.03.2010г. №310.

Адрес(местонахождение): г. Волжск, Республика Марий Эл, микрорайон «Дружба»
Площадь 11,3582га

Особо охраняемая природная территория местного значения в городском округе "Город Волжск" поставлена на кадастровый учет

Кадастровый номер 12:16:0402005:33

Краткое описание особо охраняемой природной территории местного значения в городском округе "Город Волжск" (о запрещенных видах деятельности и природопользования; об охранных зонах с регулируемым режимом хозяйственной деятельности на прилегающих к ООПТ местного значения земельных участках (с указанием названия, даты и номера документа, которым создана охранный зона, даты и номера документа(ов), определяющего(их) режим особой охраны этой территории), размер охранной зоны (ширина и площадь), ограничения хозяйственной деятельности. При отсутствии охранных зон указать "отсутствует")

На территории парка запрещается :

- 1) хозяйственную и иную деятельность, причиняющую вред охраняемому природному ландшафту, зеленой зоне окружающей природной среде или ухудшающую их состояние;
- 2) все виды рубок, кроме санитарных и ландшафтных, заготовка древесины гражданами для собственных средств, сбор растений;
- 3) сжигание сухих листьев и травы, в том числе "весенние палы";
- 4) складирование мусора, отходов, химикатов;
- 5) выпас скота.
- 6) выгул собак и других животных;
- 7) засорение территории;



Приложение 1.2.к Положению об особо охраняемых природных территориях местного значения, утверждено Постановлением администрации городского округа «Город Волжск» от 31.03.2017 г. № 329 с изм. от «18» 09 2020 г. № 915, от «19 03» 2024 г. № 381

Паспорт особо охраняемой природной территории местного значения в городском округе "Город Волжск" лесопарк микрорайона ВДК «Дубовая роща»

Карта-схема расположения особо охраняемой природной территории местного значения в городском округе "Город Волжск" (приложение 1.5)

Схема размещения земельного участка на кадастровом плане территории 12:16:0501002:236

Масштаб 1:5000

Полное официальное название особо охраняемой природной территории местного значения в городском округе "Город Волжск" лесопарк микрорайона ВДК «Дубовая роща»

Дата, номер и наименование решения, которое устанавливает статус особо охраняемой природной территории местного значения в городском округе "Город Волжск"

Постановление администрации городского округа «Город Волжск» «О городских лесах» от 24.03.2010 г. № 310

Адрес (местонахождение): г. Волжск, Республика Марий Эл, микрорайон ВДК «Дубовая роща»

Площадь 8,8103 га

Особо охраняемая природная территория местного значения в городском округе "Город Волжск" поставлена на кадастровый учет

Кадастровый номер 12:16:0501002:236

Краткое описание особо охраняемой природной территории местного значения в городском округе "Город Волжск" (о запрещенных видах деятельности и природопользования; об охранных зонах с регулируемым режимом хозяйственной деятельности на прилегающих к ООПТ местного значения земельных участках (с указанием названия, даты и номера документа, которым создана охранная зона, даты и номера документа(ов), определяющего(их) режим особой охраны этой территории), размер охранной зоны (ширина и площадь), ограничения хозяйственной деятельности. При отсутствии охранных зон указать "отсутствует")

На территории запрещается :

- 1) хозяйственную и иную деятельность, причиняющую вред охраняемому природному ландшафту, зеленой зоне окружающей природной среде или ухудшающую их состояние;
- 2) все виды рубок, кроме санитарных и ландшафтных, заготовка древесины гражданами для собственных средств, сбор растений;
- 3) сжигание сухих листьев и травы, в том числе "весенние палы";
- 4) складирование мусора, отходов, химикатов;
- 5) выпас скота.
- 6) выгул собак и других животных;

- 8) установка палаток и мангалов на территории в неустановленных местах;
- 9) движение, проезд, стоянка механизированных автотранспортных и грузоподъемных средств, за исключением случаев, направленных на выполнение работ по кронированию, вырубке, уборке, посадке деревьев, кустарников, растений, уборке мусора на территории лесопарка и экологических, природоохранных мероприятий, направленных на улучшение рекреационных качеств территории;
- 10) размещение объектов капитального строительства.

На территории охранные зоны отсутствуют

Перечень мер, необходимых для сохранения особо охраняемой природной территории местного значения в городском округе "Город Волжск"

Периодическая санитарная очистка и ручная уборка территорий парка на основании муниципальных контрактов и проведение общегородских субботников с привлечением организаций города.

Наименование организации (предприятия, учреждения), на которую возложены обязательства по содержанию особо охраняемой природной территории местного значения в городском округе "Город Волжск" ОАО «Комбинат благоустройства» на основании муниципального контракта

Руководитель предприятия Родионов Валерий Владимирович

Почтовый адрес 42500, г. Волжск, РМЭ, ул. Грибоедова, 4а

Контактные телефоны 4-45-44, 4-43-66

Факс 4-45-44

Согласно утвержденного настоящего Положения от 31.03.2017 г. № 329 п.5 п.5.1. ООПТ местного значения являются собственностью городского округа «Город Волжск» и находятся в ведении администрации городского округа «Город Волжск»

Руководитель Шагвалеев Рафис Минзагитович

Почтовый адрес 42500, г. Волжск, РМЭ, ул. Коммунистическая, д.1

Контактные телефоны 6-17-00, 6-12-60

Факс 6-49-49

Паспорт особо охраняемой природной территории местного значения в городском округе "Город Волжск" лесопарка микрорайона «Дружба»

составлен Мироновой Надеждой Николаевной, руководителем отдела

(фамилия, имя, отчество, должность)

охраны окружающей среды, природопользования и защиты населения администрации ГО «Город Волжск»

Подпись составителя паспорта _____

Паспорт направлен:

1. _____
2. _____



Приложение 1.3.к Положению об особо охраняемых природных территориях местного значения, утверждено Постановлением администрации городского округа «Город Волжск» от 31.03.2017 г. № 329 с изм. от « 18 » 09 2020 г. № 915, от 19.03.2024г. № 381

Сведения о границах особо охраняемой природной территории местного значения городского округа «Город Волжск» лесопарка микрорайона ВДК «Дубовая роща»

Обозначение характерных точек границы	X	Y
H1	278802,86	1299162,57
H2	278800,41	1299182,2
H3	278794,37	1299209,99
H4	278771,76	1299242,53
H5	278737,84	1299298,83
H6	278730,27	1299295,18
1	278729,85	1299290,7
2	278723,19	1299291,32
3	278723,88	1299298,69
H7	278727,63	1299298,35
H8	278735,93	1299302,35
H9	278721,93	1299313,79
H10	278689,69	1299322,24
H11	278658,81	1299322,89
4	278620,63	1299326,11
5	278584,82	1299324,49
6	278538,62	1299332,03
7	278532,67	1299337,91
8	278529,93	1299319,25
9	278528,04	1299310,76
10	278507,3	1299315,37
11	278511,04	1299332,16
12	278522,01	1299329,72
H12	278524,71	1299341,83
H13	278518,28	1299365,47
H14	278508,36	1299409,05
H15	278483,57	1299392,63
H16	278465,29	1299380,89
H17	278446,47	1299381,44
H18	278446,29	1299379,36
H19	278442,98	1299379,36
H20	278442,96	1299381,64
H21	278425,03	1299383,41
H22	278416,04	1299385,71
13	278418,50	1299407,95
14	278394,80	1299411,77
15	278370,72	1299415,65
16	278346,43	1299419,56
17	278321,75	1299423,54
18	278296,08	1299427,68
19	278269,42	1299431,98
H23	278258,22	1299426,07
H24	278277,49	1299414,58

- 7) засорение территории;
- 8) установка палаток и мангалов на территории в неустановленных местах;
- 9) движение, проезд, стоянка механизированных автотранспортных и грузоподъемных средств, за исключением случаев, направленных на выполнение работ по кронированию, вырубке, уборке, посадке деревьев, кустарников, растений, уборке мусора на территории лесопарка и экологических, природоохранных мероприятий, направленных на улучшение рекреационных качеств территории;
- 10) размещение объектов капитального строительства.

охранные зоны отсутствуют

Перечень мер, необходимых для сохранения особо охраняемой природной территории местного значения в городском округе "Город Волжск"

Периодическая санитарная очистка и ручная уборка территорий парка на основании муниципального контракта и проведение общегородских субботников с привлечением организаций города.

Наименование организации (предприятия, учреждения), на которую возложены обязательства по содержанию особо охраняемой природной территории местного значения в городском округе "Город Волжск"

ОАО «Комбинат благоустройства» на основании муниципального контракта

Руководитель предприятия Родионов Валерий Владимирович

Почтовый адрес 425000, г. Волжск, РМЭ, ул. Грибоедова, 4а

Контактные телефоны 4-45-44

Факс 4-43-66

Согласно утвержденного настоящего Положения от 31.03.2017 г. № 329 п.5 п.5.1. ООПТ местного значения являются собственностью городского округа «Город Волжск» и находятся в ведении администрации городского округа «Город Волжск»

Руководитель Шагвалеев Рафис Минзагитович

Почтовый адрес 42500, г. Волжск, РМЭ, ул. Коммунистическая, д. 1

Контактные телефоны 6-17-00, 6-12-60

Факс 6-49-49

Паспорт особо охраняемой природной территории местного значения в городском округе "Город Волжск" лесопарка в микрорайоне ВДК «Дубовая роща»

составлен Мироновой Надеждой Николаевной, руководителем отдела охраны

(фамилия, имя, отчество, должность)

окружающей среды, природопользования и защиты населения администрации ГО «Город Волжск»

Подпись составителя паспорта _____

Паспорт направлен:

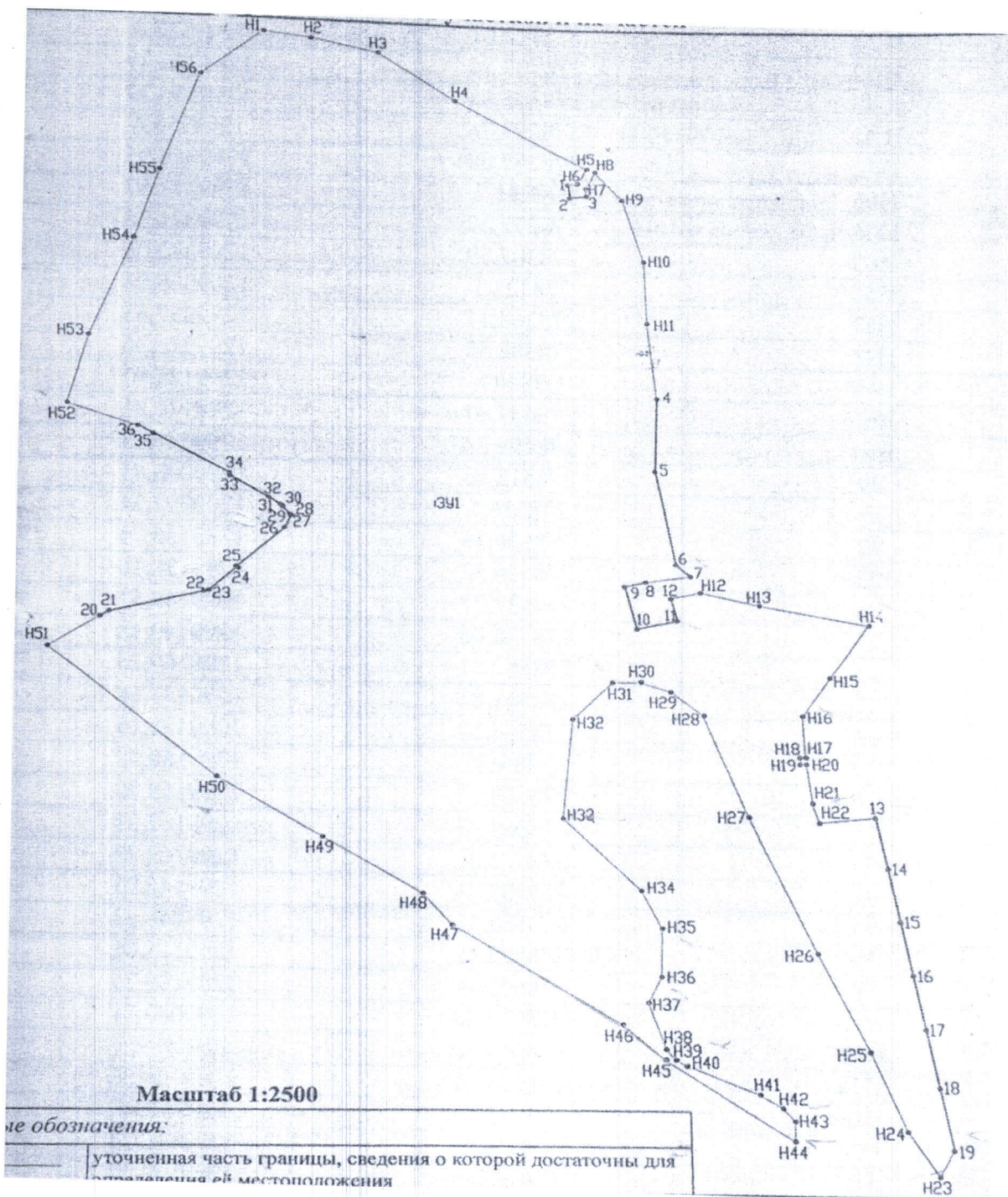
1. _____

2. _____



Приложение 1.4.к Положению обособо охраняемых природных территориях местного значения, утверждено Постановлением администрации городского округа «Город Волжск» от 31.03.2017 г. № 329 с изм. от «18»09 2020 г. №915, от 19.03 2024г.№ 381

Карта- схема особо охраняемой природной территории местного значения городского округа «Город Волжск» лесопарка микрорайона ВДК «Дубовая роща»(на 2-х листах)



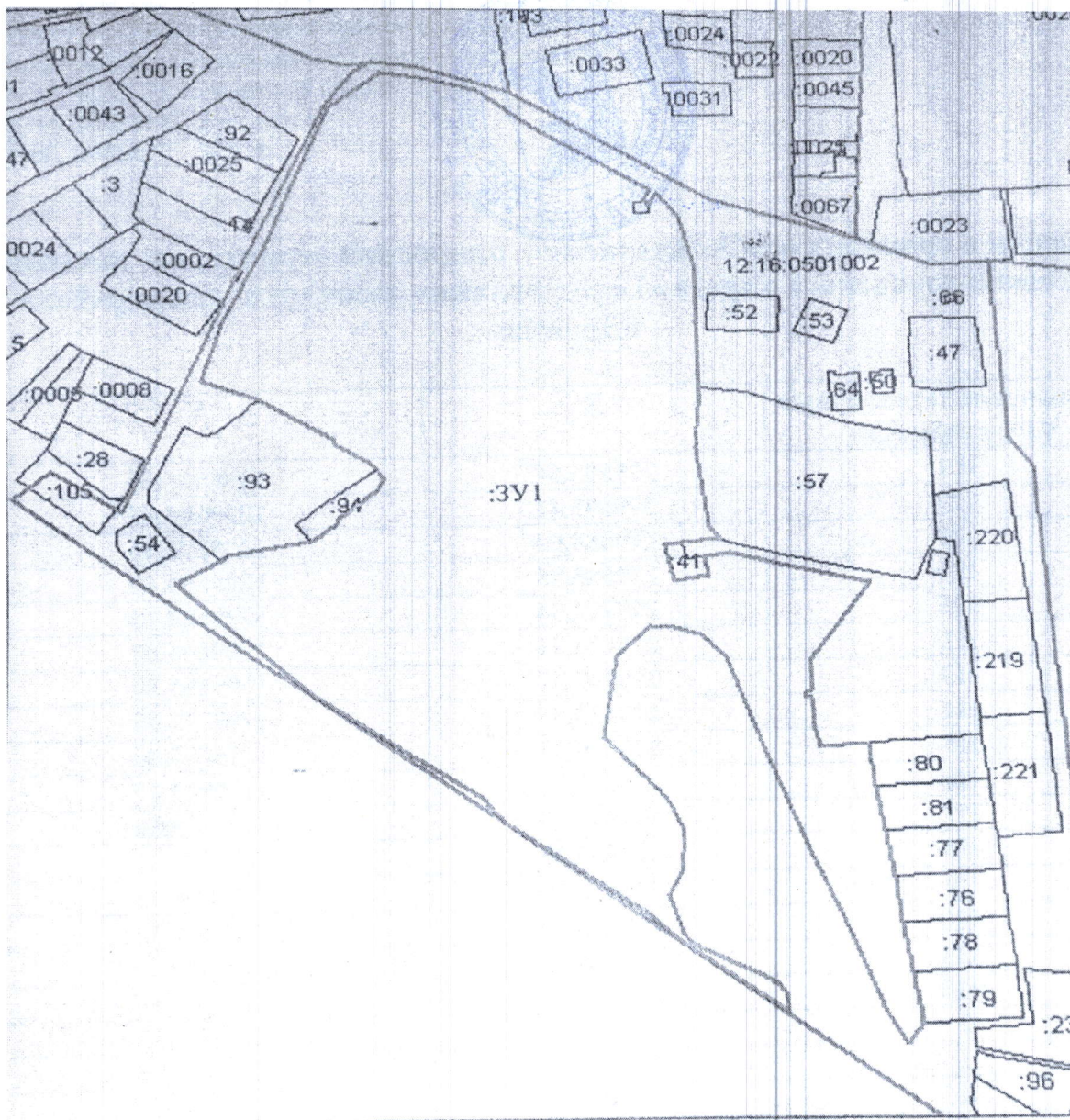
H 25	278312,11	1299401,63
H 26	278355,61	1299382,76
H 27	278418,79	1299357,95
H 28	278465,68	1299341,37
H 29	278476,87	1299328,52
H 30	278481,35	1299316,15
H 31	278481,22	1299304,56
H 32	278463,84	1299287,84
H 33	278417,47	1299283,23
H 34	278384,28	1299314,26
H 35	278366,60	1299322,4
H 36	278344,65	1299321,65
H 37	278332,75	1299316,11
H 38	278312,01	1299322,8
H 39	278307,54	1299326,49
H 40	278305,08	1299330,39
H 41	278292,76	1299358,4
H42	278287,08	1299366,95
H43	278281,2	1299371,57
H44	278272,39	1299371,38
H45	278307,59	1299322,06
H46	278322,1	1299305,03
H47	278368,11	1299237,33
H48	278382,58	1299225,36
H49	278409	1299184,92
H50	278437,47	1299141,81
H51	278499,24	1299071,83
20	278513,75	1299093,45
21	278516,1	1299097,34
22	278526,16	1299136,74
23	278526,52	1299138,16
24	278537,77	1299149,51
25	278538,06	1299149,18
26	278557,51	1299169,25
27	278563,83	1299171,66
28	278564,18	1299171,15
29	278568	1299168,09
30	278568,13	1299168,25
31	278568,87	1299167,31
32	278572,51	1299162,72
33	278583,11	1299146,93
34	278584,53	1299146,58
35	278603,18	1299115,86
36	278606,96	1299109,25
H52	278617,38	1299080,11
H53	278650,78	1299089,5
H54	278698,41	1299108,66
H55	278732,35	1299119,6
H56	278780,6	1299136,52
H1	278802,86	1299162,57



Приложение 1.5.к Положению об особо охраняемых природных территориях местного значения, утверждено Постановлением администрации городского округа «Город Волжск» от 31.03.2017 г. № 329 с изм. от « 18 »09 2020 г. №915, от « 19 03 2024 г. № 381

Сведения о границах особо охраняемой природной территории местного значения городского округа «Город Волжск» лесопарка микрорайона «Дружба»

Обозначение характерных точек границы	X	Y
Н 1	279593,64	1299485,56
122	279691,41	1299568,67
123	279684,09	1299576,44
124	279685,85	1299598,42
125	279712,34	1299622,10
Н2	279674,41	1299661,08
Н3	279707,37	1299693,50
Н4	279633,59	1299775,08
Н5	279700,33	1299835,46
Н6	279640,21	1299902,47
Н7	279596,63	1299949,86
Н8	279530,19	1299889,01
Н9	279436,15	1299804,94
Н10	279430,30	1299798,01
Н11	279426,15	1299790,63
Н12	279350,01	1299502,94
2	279362,25	1299490,55
1	279385,06	1299467,74
Н13	279399,66	1299453,67
136	279457,84	1299463,84
Н1	279593,64	1299485,56



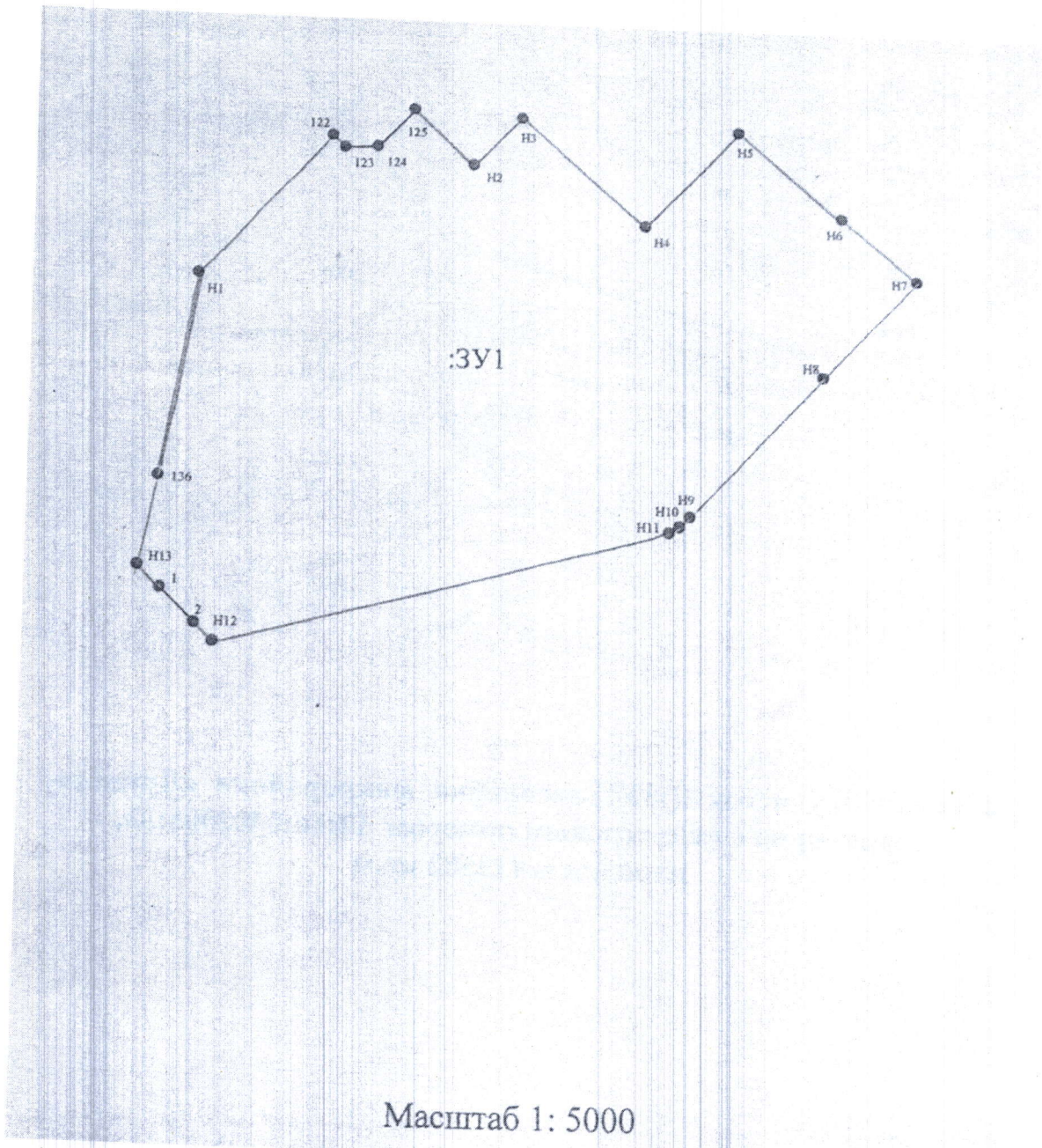
Масштаб 1:4000

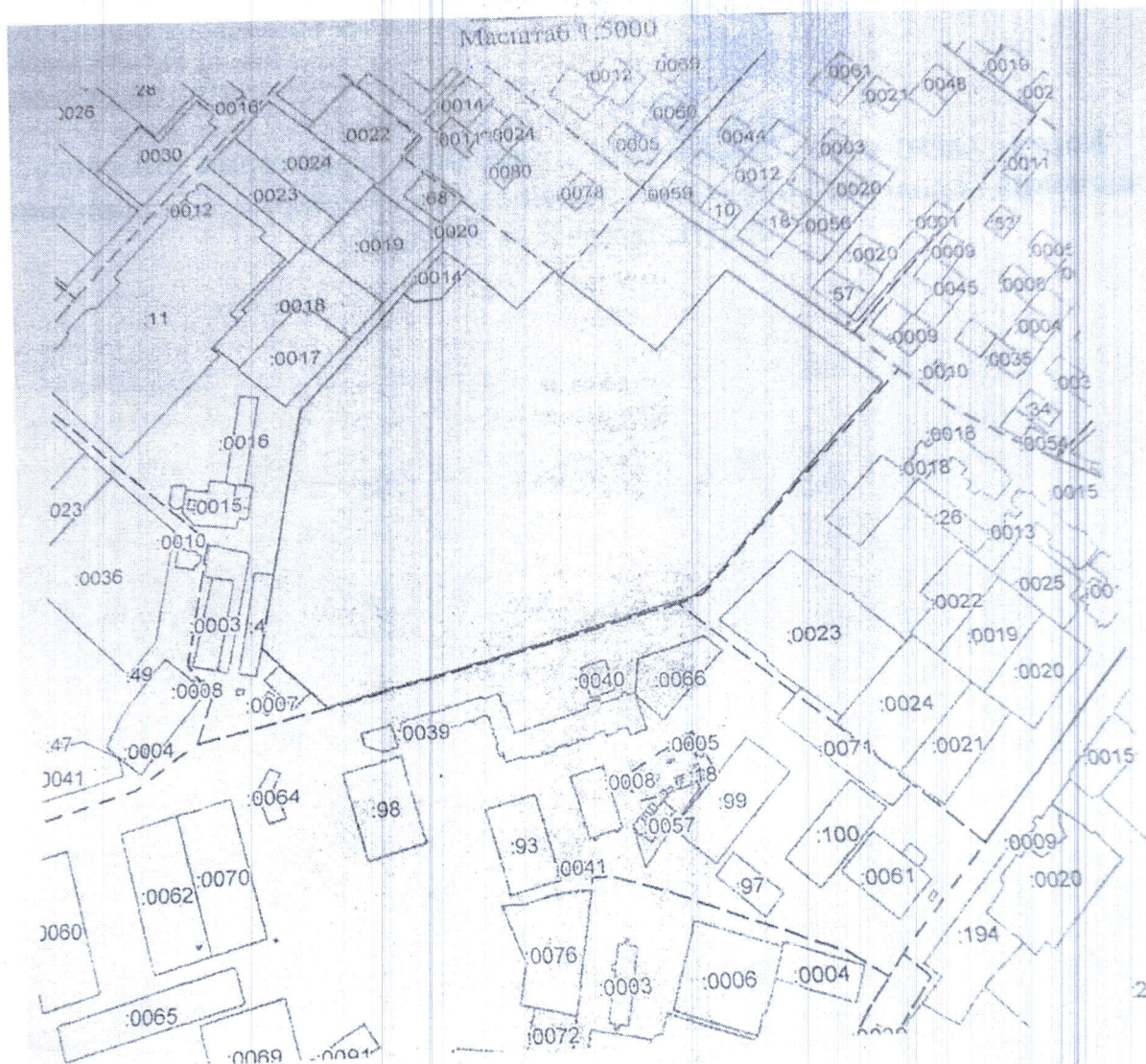
**Земельный участок 1 (:3У 1) лесопарка микрорайона ВДК «Дубовая
роща», территория с кадастровым номером 12:16:0501002:236,
площадью 88103 кв.м**



Приложение 1.6.к Положению обособо охраняемых природных территориях местного значения, утверждено Постановлением администрации городского округа «Город Волжск» от 31.03.2017 г. № 329 с изм. от «18»09 2020 г. №915, от 19 02 2024 г. № 381

Карта- схема особо охраняемой природной территории местного значения городского округа «Город Волжск» лесопарка микрорайона «Дружба»(на 2 -х листах)





**Земельный участок 1:(ЗУ1) лесопарка микрорайона «Дружба»,
территория с кадастровым номером 12:16:0402005:33,
площадью 113582 кв.м**



Приложение 1.7.к Положению об особо охраняемых природных территориях местного значения, утверждено Постановлением администрации городского округа «Город Волжск» от 31.03.2017 г. № 329 с изм. от «18»09 2020 г. №915 от «18 03 2024 г. № 381

Реестр особо охраняемых природных территорий местного значения городского округа «Город Волжск»

№ п/п	Наименование ООПТ	кадастровый номер земельного участка, площадь, кв.м	категория ООПТ
1.	Лесопарк микрорайона «Дружба»	12:16:0402005:33, 113582	охраняемая зеленая зона
2.	Лесопарка микрорайона ВДК «Дубовая роща»	12:16:0501002:236, 88103	охраняемая зеленая зона