

РОССИЙ ФЕДЕРАЦИЙ
МАРИЙ ЭЛ РЕСПУБЛИК
МОРКО МУНИЦИПАЛЬНЫЙ
РАЙОН
ВОЛАКСОЛА ЯЛЫСЕ
АДМИНИСТРАЦИЙ

425146, Марий Эл Республик, Морко район,
Волаксола ял, Колхозный урем, 4
Телефон/факс 8 (83635) 9-35-87.
E-mail: admseb23@mail.ru



РОССИЙСКАЯ ФЕДЕРАЦИЯ
СЕБЕУСАДСКАЯ СЕЛЬСКАЯ
АДМИНИСТРАЦИЯ
МОРКИНСКОГО
МУНИЦИПАЛЬНОГО РАЙОНА
РЕСПУБЛИКИ МАРИЙ ЭЛ

425146, Республика Марий Эл, Моркинский
район, д. Себеусад, ул. Колхозная, 4
Телефон/факс 8 (83635) 9-35-87.
E-mail: admseb23@mail.ru

ПОСТАНОВЛЕНИЕ

№ 40 от «2» мая 2024г.

Об утверждении Положения

о порядке вырубки и охраны зеленых насаждений, произрастающих на землях населенных пунктов и на землях сельскохозяйственного назначения находящихся в муниципальной собственности Себеусадского сельского поселения Моркинского муниципального района Республики Марий Эл и на земельных участках государственная собственность на которые не разграничена.

Руководствуясь Федеральным законом от 06.10.2003 г. № 131-ФЗ «Об общих принципах организации местного самоуправления в Российской Федерации», Уставом Себеусадского сельского поселения Моркинского муниципального района, в целях рационального использования, охраны и воспроизводства зеленых насаждений, произрастающих на землях населенных пунктов и на землях сельскохозяйственного назначения, находящихся в муниципальной собственности Себеусадского сельского поселения Моркинского муниципального района и на земельных участках, государственная собственность на которые не разграничена, предупреждения чрезвычайных ситуаций, администрация Себеусадского сельского поселения Моркинского муниципального района Республики Марий Эл **п о с т а н о в л я е т:**

1. Утвердить:

1.1 Положение о порядке вырубки и охраны зеленых насаждений, произрастающих на землях населённых пунктов, и на землях сельскохозяйственного назначения находящихся в муниципальной собственности Себеусадского сельского поселения Моркинского муниципального района Республики Марий Эл и на земельных участках

государственная собственность на которые не разграничена, согласно приложения № 1 к настоящему постановлению;

1.2 Состав комиссии по признанию зелёных насаждений, произрастающих на землях населённых пунктов, и на землях сельскохозяйственного назначения находящихся в муниципальной собственности Себеусадского сельского поселения Моркинского муниципального района Республики Марий Эл и на земельных участках государственная собственность на которые не разграничена, подлежащими вырубке, согласно приложения № 2 к настоящему постановлению;

1.3 Положение о комиссии по осуществлению вырубки зелёных насаждений, произрастающих на землях населённых пунктов, и на землях сельскохозяйственного назначения находящихся в муниципальной собственности Себеусадского сельского поселения Моркинского муниципального района Республики Марий Эл и на земельных участках государственная собственность на которые не разграничена, согласно приложения № 3 к настоящему постановлению;

1.4 Форму заявления о выдаче разрешения на вырубку зелёных насаждений, произрастающих на землях населённых пунктов, и на землях сельскохозяйственного назначения находящихся в муниципальной собственности Себеусадского сельского поселения Моркинского муниципального района Республики Марий Эл и на земельных участках государственная собственность на которые не разграничена, согласно приложения № 4 к настоящему постановлению;

1.5 Методику расчёта платежей за вырубку зелёных насаждений, произрастающих на землях населённых пунктов, и на землях сельскохозяйственного назначения находящихся в муниципальной собственности и на земли государственная собственность на которые не разграничена, и исчисления размера ущерба и убытков, вызванных их повреждением, Себеусадского сельского поселения Моркинского муниципального района Республики Марий Эл, согласно приложения № 5 к настоящему постановлению;

1.6 Форму акта о признании зелёных насаждений, произрастающих на землях населённых пунктов, и на землях сельскохозяйственного назначения находящихся в муниципальной собственности, а так же на земельные участки государственная собственность на которые не разграничена, подлежащими вырубке, в Себеусадского сельского поселения Моркинского муниципального района Республики Марий Эл, согласно приложения № 6 к настоящему постановлению;

1.7 Форму пересчетной ведомости, зелёных насаждений, произрастающих на землях населённых пунктов, и на землях сельскохозяйственного назначения находящихся в муниципальной собственности и на землях государственная собственность на которые не разграничена, подлежащих вырубке, в Себеусадском сельском поселении Моркинского муниципального района Республики Марий Эл, согласно приложения № 7 к настоящему постановлению;

1.8 Форму разрешения на вырубку зелёных насаждений, произрастающих на землях населённых пунктов Себеусадского сельского поселения

Моркинского муниципального района Республики Марий Эл, согласно приложения № 8 к настоящему постановлению;

1.9 Форму разрешения на вырубку зеленых насаждений, произрастающих на землях сельскохозяйственного назначения, находящихся в муниципальной собственности Себеусадского сельского поселения Моркинского муниципального района Республики Марий Эл и на землях государственная собственность на которые не разграничена, согласно приложения № 9 к настоящему постановлению.

2. Настоящее постановление подлежит обнародованию, а также размещению на официальном интернет-портале Республики Марий Эл в разделе Себеусадской сельской администрации Моркинского муниципального района Республики Марий Эл.

3. Настоящее постановление вступает в силу после официального обнародования.


4. Контроль за исполнением настоящего постановления оставляю за собой.

Глава Себеусадской сельской
администрации



В.И.Михайлов

Приложение № 1
к постановлению Себеусадской
сельской администрации
от 2 мая 2024 г. № 40



ПОЛОЖЕНИЕ

о порядке вырубki и охраны зеленых насаждений, произрастающих на землях населенных пунктов и на землях сельскохозяйственного назначения находящихся в муниципальной собственности Себеусадского сельского поселения Моркинского муниципального района Республики Марий Эл и на земельных участках государственная собственность на которые не разграничена.

1. Общие положения

1.1. Настоящее Положение разработано в соответствии с Конституцией Российской Федерации, Гражданским кодексом Российской Федерации, Лесным кодексом Российской Федерации, Федеральным законом от 10.01.2002 № 7-ФЗ "Об охране окружающей среды", Федеральным законом от 06.10.2003 № 131-ФЗ «Об общих принципах организации местного самоуправления в Российской Федерации», Постановлением Правительства Российской Федерации от 21.09.2020 г. № 1509, Уставом Себеусадского сельского поселения Моркинского муниципального района.

1.2. Настоящее Положение регулирует отношения в сфере охраны зеленых насаждений и определяет порядок вырубki зеленых насаждений на землях населенных пунктов, и на землях сельскохозяйственного назначения, находящихся в муниципальной собственности Себеусадского сельского поселения Моркинского муниципального района Республики Марий Эл и на землях государственная собственность на которые не разграничена.

1.3. Настоящее Положение распространяется на физических лиц, юридических лиц - организации, предприятия и учреждения независимо от форм собственности, ведущие проектирование, строительство, ремонт и другие работы, связанные с вырубкой древесно-кустарниковой растительности на землях населенных пунктов, на землях сельскохозяйственного назначения, находящихся в муниципальной собственности Себеусадского сельского поселения Моркинского муниципального района и на землях государственная собственность на которые не разграничена.

Настоящее Положение не распространяется на отношения по вырубке и охране зеленых насаждений на земельных участках, находящихся в государственной и частной собственности и собственности иных муниципальных образований.

1.4. В настоящем Положении используются следующие основные понятия:

Зеленые насаждения - древесная, кустарниковая и травянистая растительность естественного и искусственного происхождения (включая парки, скверы, сады, газоны, цветники, а также отдельно стоящие деревья и кустарники).

Природные территории - незатронутые или мало затронутые хозяйственной деятельностью территории, сочетающие в себе определенные типы рельефа местности, почв, растительности, сформированные в единых географических (климатических) условиях.

Озелененные территории - участки земли, на которых располагаются растительность естественного происхождения, искусственно созданные садово-парковые комплексы и объекты, бульвары, скверы, газоны, цветники, малозастроенная территория жилого, общественного, делового, коммунального, производственного назначения, в пределах которой не менее 70 процентов поверхности занято растительным покровом.

Залесенные территории - участки природных территорий различного функционального назначения, покрытые лесной растительностью естественного происхождения.

Дерево - растение с четко выраженным стволом диаметром не менее 5 см на высоте 1,3 м, за исключением саженцев.

Кустарник - многолетнее многоствольное (в отличие от дерева) растение, ветвящееся у самой поверхности почвы.

Травяной покров - газон, естественная травяная растительность.

Заросли - растения, кустарники густорастущие на каком-либо месте.

Зеленый массив - участок территории, на котором произрастает не менее 50 экземпляров взрослых (старше 15 лет) деревьев, образующих единый полог.

Создание зеленых насаждений - деятельность по посадке деревьев и кустарников, посеву трав и цветов, в том числе выбору и подготовке территории, приобретению и выращиванию посадочного и посевного материала, а также сохранению посадочного и посевного материала до полной приживаемости.

Сохранение зеленых насаждений - деятельность по содержанию зеленых насаждений (обработка почвы, полив, внесение удобрений, обрезка крон деревьев и кустарников и иные мероприятия), восстановлению зеленых насаждений, в том числе с элементами ландшафтной перепланировки, а также по борьбе с вредителями и болезнями зеленых насаждений.

Оценка состояния зеленых насаждений - деятельность по получению сведений о количественных и качественных параметрах состояния зеленых насаждений.

Повреждение зеленых насаждений - причинение вреда зеленым насаждениям, не влекущее за собой прекращение их роста, в том числе механическое повреждение ветвей, корневой системы, нарушение целостности коры, живого надпочвенного покрова, загрязнение зеленых насаждений либо почвы в корневой зоне вредными веществами, поджог или иное воздействие.

Уничтожение (утрата) зеленых насаждений - вырубка или иное

повреждение зеленых насаждений, повлекшее прекращение их роста.

Компенсационное озеленение - воспроизводство зеленых насаждений взамен уничтоженных или поврежденных.

Компенсационная стоимость - стоимостная оценка зеленых насаждений, устанавливаемая для учета их ценности при повреждении или уничтожении, включающая расходы на создание и содержание зеленых насаждений.

Аварийно-опасные деревья - деревья, представляющие опасность для жизни и здоровья граждан и создающие аварийно-опасные ситуации;

Сухостойные деревья и кустарники - деревья и кустарники, утратившие физиологическую устойчивость и подлежащие вырубке;

Рубки ухода - это форма ухода за зелёными насаждениями путём удаления из насаждения нежелательных деревьев (не отвечающих хозяйственным целям и отрицательно влияющих на рост и состояние лучших и вспомогательных деревьев) и создания благоприятных условий для роста лучших деревьев главных пород, направленная на формирование высокопродуктивных качественных насаждений и своевременное использование древесины.

Санитарная рубка – форма вырубки, проводимая с целью улучшения санитарного состояния леса, при которой вырубает больные, поврежденные и усыхающие деревья или весь древостой, утративший устойчивость и целевые функции.

2. Основные принципы охраны зеленых насаждений

Зеленые насаждения, произрастающие на территории Себеусадского сельского поселения Моркинского муниципального района, выполняют защитные, рекреационные, эстетические функции и подлежат охране.

2.1. Зашите подлежат все зеленые насаждения (деревья, кустарники, травянистая растительность), расположенные на территории Себеусадского сельского поселения Моркинского муниципального района.

2.2. Обязанности по обеспечению сохранности и условий для развития зеленых насаждений на территории Себеусадского сельского поселения Моркинского муниципального района возлагаются:

2.2.1. на участках, предоставленных в собственность организациям, предприятиям и учреждениям, независимо от форм собственности, для осуществления заявленных ими видов деятельности – на руководителей этих организаций, предприятий и учреждений, независимо от форм собственности;

2.2.2. на участках находящихся в собственности – на юридических и физических лиц – собственников данных земельных участков.

2.3. Собственники, пользователи и арендаторы земельных участков, на которых расположены зеленые насаждения, обеспечивают сохранность зеленых насаждений, обеспечивают надлежащий уход за зелеными насаждениями.

2.4. Настоящее Положение распространяется на физических лиц, организаций, предприятий и учреждений, независимо от форм собственности, ведущих проектирование, строительство, ремонт и другие работы, связанные с вырубкой зеленых насаждений произрастающих на землях населённых пунктов, и на землях сельскохозяйственного назначения, находящихся в муниципальной собственности Себеусадского сельского поселения Моркинского муниципального района Республики Марий Эл и на землях, государственная собственность на которые не разграничена.

2.5. Настоящее Положение не распространяется на собственников земельных участков, производящих на своем земельном участке вырубку деревьев и кустарников.

2.6. Хозяйственная, градостроительная и иная деятельность на территории Себеусадского сельского поселения Моркинского района осуществляется с соблюдением требований по охране зеленых насаждений, установленных законодательством Российской Федерации, Республики Марий Эл, настоящим Положением и иными муниципальными правовыми актами.

2.7. На озелененных территориях запрещается хозяйственная и иная деятельность, оказывающая негативное воздействие на указанные территории и препятствующая осуществлению ими функций экологического, санитарно-гигиенического и рекреационного назначения.

3. Порядок вырубki зеленых насаждений (деревьев, кустарников)

3.1. Самовольная вырубka зеленых насаждений произрастающих на землях населённых пунктов и на землях сельскохозяйственного назначения, находящихся в муниципальной собственности Себеусадского сельского поселения Моркинского муниципального района Республики Марий Эл и на землях, государственная собственность на которые не разграничена, запрещается.

3.2. Вырубka деревьев и кустарников, произрастающих на землях населённых пунктов и на землях сельскохозяйственного назначения, находящихся в муниципальной собственности Себеусадского сельского поселения Моркинского муниципального района Республики Марий Эл и на землях государственная собственность на которые не разграничена, производится только на основании разрешения на вырубку зеленых насаждений (далее – разрешение).

Разрешение оформляется на основании постановления Себеусадской сельской администрации Моркинского муниципального района, акта о признании зелёных насаждений, произрастающих на землях населённых пунктов и на землях сельскохозяйственного назначения, находящихся в муниципальной собственности Себеусадского сельского поселения Моркинского муниципального района Республики Марий Эл и на землях, государственная собственность на которые не разграничена, подлежащими вырубке (далее – акт).

Для вырубki зелёных насаждений произрастающих на земельных участках находящихся в частной собственности получение разрешения не требуется.

3.3. Для получения разрешения заявитель подает на имя главы Себеусадской сельской администрации Моркинского муниципального района заявление о выдаче разрешения (далее – заявление), в котором должны быть указаны: информация о заявителе (фамилия, имя, отчество и место жительства физического лица, наименование и место нахождения юридического лица), адрес по которому будет производиться вырубka зелёных насаждений количество, видовой состав зелёных насаждений, причины, обоснование необходимости вырубki зелёных насаждений, сроки выполнения работ.

Во избежание чрезвычайных ситуаций комиссия по признанию зелёных насаждений, произрастающих на землях населённых пунктов и на землях сельскохозяйственного назначения, находящихся в муниципальной собственности Себеусадского сельского поселения Моркинского муниципального района

Республики Марий Эл и на землях государственная собственность на которые не разграничена, подлежащими вырубке (далее - Комиссия), может попросить приложить к заявлению следующие документы:

3.3.1. схема участка до ближайших строений или других ориентиров с нанесением зеленых насаждений, подлежащих вырубке;

3.3.2. проект или схему (масштаб 1:500), заверенную владельцем (пользователем) территории с указанием охранной зоны и зоны производства работ при проведении капитального или текущего ремонта инженерных сетей;

3.4. Обследование зеленых насаждений, подлежащих вырубке, производится комиссией по мере поступления заявлений.

Решение Комиссии оформляется актом, который подписывается всеми членами Комиссии. Срок подготовки акта - в течение 20 рабочих дней со дня регистрации заявления. Акт Комиссии в течение 3 рабочих дней направляется главе Себеусадской сельской администрации Моркинского муниципального района для принятия решения.

3.5. Себеусадская сельская администрация Моркинского муниципального района в течение 3 рабочих дней принимает постановление и оформляет разрешение.

3.5.1. Основаниями для отказа в выдаче разрешения служат:

- 1) неполный или недостоверный состав сведений в представленных документах;
- 2) выявление возможности избежать вырубку зеленых насаждений.

Уведомление об отказе в оформлении разрешения направляется заявителю в письменной форме течение 3 рабочих дней после принятия такого решения с указанием причин отказа.

Решение об отказе в выдаче разрешения может быть обжаловано в суде в установленном порядке.

3.6. При принятии на заседании Комиссии, решения о компенсационном озеленении, в акте указывается количество зеленых насаждений, их вид, срок проведения компенсационного озеленения.

3.7. В Комиссию включаются специалисты Себеусадской сельской администрации Моркинского муниципального района, депутаты Себеусадского сельского поселения Моркинского муниципального района (по согласованию), представитель Моркинского лесничества (по согласованию), представитель общественности (по согласованию).

3.8. Заявитель обязан возместить стоимость вырубленных деревьев. Компенсационная выплата для земель населенных пунктов рассчитывается по методике расчёта платежей за вырубку зелёных насаждений, произрастающих на землях населённых пунктов и исчисления размера ущерба и убытков, вызванных их повреждением (приложение №5). Компенсационная выплата для земель

сельскохозяйственного назначения определяется оценкой рыночной стоимости зеленых насаждений независимым оценщиком, в соответствии с ФЗ от 29.07.1998 года №135-ФЗ «Об оценочной деятельности в РФ» и привлекаемым для выполнения обязанностей в соответствии с Федеральным законом от 05.04.2013 года № 44-ФЗ «О контрактной системе в сфере закупок товаров, работ, услуг для обеспечения государственных и муниципальных нужд». Компенсационные выплаты производятся в бюджет Себеусадского сельского поселения Моркинского муниципального района Республики Марий Эл. Разрешение на вырубку деревьев выдается до поступления компенсационных выплат в бюджет Себеусадского сельского поселения Моркинского муниципального района Республики Марий Эл.

3.9. Осуществление компенсационных выплат не освобождает от восстановления владельцем (пользователем) и/или организацией, производящей работы земельного участка. Мероприятия по общему благоустройству территории после выполнения работ по вырубке деревьев и кустарников (включая вывоз стволов деревьев, веток, иного мусора, проведение планировочных работ, рекультивация земельного участка) являются обязательными.

3.10. В случае ликвидации аварийных или чрезвычайных ситуаций, в случае непосредственной угрозы жизни и здоровью людей или их имуществу, вырубка зеленых насаждений (деревьев и кустарников) осуществляется незамедлительно. Факт вырубki деревьев и кустарников удостоверяется актом, подписанным представителями Себеусадской сельской администрации Моркинского муниципального района и физическим лицом, организацией, предприятий и учреждений, независимо от форм собственности, осуществляющей ликвидацию аварийной или чрезвычайной ситуации.

3.11. В случае если действующими в Российской Федерации правилами (требованиями, техническими условиями) вырубka отдельных деревьев и/или кустарников (деревьев и/или кустарников с определенных территорий) должна осуществляться с привлечением специализированных организаций (специалистов) или специального оборудования, заявитель обязан обеспечить выполнение данных требований.

3.12. Заявитель осуществляет компенсационное озеленение взамен компенсационных выплат в следующих случаях:

3.12.1. вырубka кустарников;

3.12.2. вырубka деревьев, нарушающих световой режим в жилых и общественных зданиях, если имеется заключение Роспотребнадзора;

Компенсационное озеленение осуществляется в весенний или осенний период календарного года.

3.13 Заявитель освобождается от компенсационного озеленения и выплат в случаях:

3.13.1. проведение рубок ухода, санитарных рубок;

3.13.2. вырубка аварийных (представляющих угрозу падения, сухостойных) деревьев.

3.13.3. ликвидация аварийных и иных чрезвычайных ситуаций;

3.13.4. вырубка деревьев и кустарников в придорожной полосе, ограничивающих видимость дорожной ситуации.

3.13.5. Ремонт и строительство объектов энерго-, газо-, тепло-, водоснабжения, и канализации.

3.14. При несанкционированной вырубке и уничтожении зеленых насаждений виновное лицо не освобождается от компенсационных выплат и посадок в рассматриваемых выше случаях.

3.15. Несанкционированной вырубкой или уничтожением зеленых насаждений признается:

3.15.1. вырубка деревьев и кустарников без разрешения, или по разрешению, но не на том участке, не в том количестве и не тех пород, которые указаны в разрешении;

3.15.2. уничтожение или повреждение деревьев и кустарников в результате поджога или небрежного обращения с огнем;

3.15.3. повреждение растущих деревьев и кустарников до степени прекращения роста;

3.15.4. повреждение деревьев и кустарников сточными водами, химическими веществами, отходами и тому подобное;

4. Охрана зеленых насаждений

при осуществлении градостроительной деятельности

4.1. Осуществление градостроительной деятельности в сельском поселении ведется с соблюдением требований по защите зеленых насаждений.

4.2. Озелененные территории, в том числе зеленые массивы, а также участки земли, предназначенные для развития озелененных территорий, не подлежат застройке и использованию, не связанному с их целевым назначением.

4.3. При подготовке строительства на участках земли, занятых зелеными насаждениями общего пользования, проектная документация должна содержать оценку зеленых насаждений, подлежащих вырубке. Возмещение вреда в этих случаях осуществляется посредством предварительного внесения компенсационной стоимости за вырубку зеленых насаждений и компенсационным озеленением в порядке, установленном разделами 2 и 3 настоящего Положения.

5. Ответственность за нарушения настоящего Положения.

5.1. Соблюдение настоящего Положения обязательно для физических лиц, предприятий, организаций и учреждений, ведущих проектирование, строительство, ремонт и другие работы, связанные с вырубкой зеленых насаждений произрастающих на землях населенных пунктов и на землях

сельскохозяйственного назначения, находящихся в муниципальной собственности и на земли государственная собственность которая не разграничена.

5.2. Лица, виновные в нарушении настоящего Положения, несут ответственность в соответствии с законодательством Российской Федерации.

Приложение № 2
к постановлению Себеусадской
сельской администрации
от «2»мая 2024г. № 40

СОСТАВ

комиссии по признанию зелёных насаждений, произрастающих на землях населённых пунктов и на землях сельскохозяйственного назначения, находящихся в муниципальной собственности Себеусадского сельского поселения Моркинского муниципального района Республики Марий Эл и на землях, государственная собственность которых не разграничена, подлежащими вырубке

Михайлов В.И.	- глава Себеусадской сельской администрации Моркинского муниципального района
Алексеева Н.В.	- главный специалист Себеусадской сельской администрации Моркинского муниципального района
Михайлов А.Н.	- главный специалист Себеусадской сельской администрации Моркинского муниципального района
Яковлев Л.В.	- депутат по Себеусадскому Лесному избирательному округу № 1 Моркинского муниципального района (по согласованию)
Малинин Г.М	- лесничий Зеленогорского лесничества Моркинского муниципального района (по согласованию)

Приложение № 3

к постановлению Себеусадской
сельской администрации

от « 2 » мая 2024 г. № 40



ПОЛОЖЕНИЕ

о комиссии по осуществлению вырубki зелёных насаждений, произрастающих на землях населённых пунктов и на землях сельскохозяйственного назначения, находящихся в муниципальной собственности Себеусадского сельского поселения Моркинского муниципального района Республики Марий Эл и на землях, государственная собственность которых не разграничена.

1. Общие положения

1.1. Положение о комиссии по осуществлению вырубki зелёных насаждений, произрастающих на землях населённых пунктов и на землях сельскохозяйственного назначения, находящихся в муниципальной собственности Себеусадского сельского поселения Моркинского муниципального района Республики Марий Эл и на землях, государственная собственность которых не разграничена (далее – Положение) разработано в соответствии с Конституцией Российской Федерации, Федеральным законом от 06.10.2003 N 131-ФЗ "Об общих принципах организации местного самоуправления в Российской Федерации", Федеральным законом от 10.01.2002 N 7-ФЗ "Об охране окружающей среды", Постановлением Правительства Российской Федерации от 21.09.2020 г. № 1509, Уставом Себеусадского сельского поселения Моркинского муниципального района.

1.2. Настоящее Положение определяет порядок работы Комиссии.

1.3. Комиссия осуществляет свою деятельность только в отношении древесно-кустарниковой растительности, произрастающих на землях населённых пунктов и на землях сельскохозяйственного назначения, находящихся в муниципальной собственности Себеусадского сельского поселения Моркинского муниципального района Республики Марий Эл и на землях, государственная собственность которых не разграничена.

1.4. Комиссия образуется и ликвидируется постановлением Себеусадской сельской администрации Моркинского муниципального района.

2. Основные задачи и функции Комиссии

2.1. К основной задаче и функции Комиссии относится принятие решений для выдачи разрешений на вырубку зелёных насаждений, произрастающих на землях населённых пунктов и на землях сельскохозяйственного назначения, находящихся в муниципальной собственности Себеусадского сельского поселения Моркинского муниципального района Республики Марий Эл и на землях, государственная собственность которых не разграничена.

3. Порядок работы Комиссии

3.1. Заседания Комиссии проводятся по мере поступления заявлений и возникновения вопросов, относящихся к ведению Комиссии.

3.2. Заседание Комиссии считается правомочным, если на нем присутствуют не менее половины от установленного числа ее членов.

3.3. Решение Комиссии принимается простым большинством голосов членов комиссии. Особое мнение членов комиссии (при наличии таковых), не согласных с принятым решением, прикладывается к акту.

3.4. Комиссия рассматривает поступившее заявление от физических лиц, организаций, предприятий и учреждений, независимо от форм собственности, выезжает на место предполагаемой вырубке зеленых насаждений, проводит осмотр зеленых насаждений с целью определения необходимости вырубки зеленых насаждений, составляет и утверждает:

- акт;

- пересчётную ведомость зеленых насаждений, произрастающих на землях населённых пунктов и на землях сельскохозяйственного назначения, находящихся в муниципальной собственности Себеусадского сельского поселения Моркинского муниципального района и на землях государственная собственность на которые не разграничена, подлежащих вырубке на территории Себеусадского сельского поселения Моркинского муниципального района Республики Марий Эл (далее – пересчётная ведомость).

4. Права и обязанности Комиссии

4.1. Комиссия имеет право:

4.1.1. Составлять: акт и пересчётную ведомость.


4.2. Комиссия обязана:

4.2.1. Рассматривать представленные заявления и документы, обосновывающие необходимость вырубки зелёных насаждений в течение 20 рабочих дней со дня регистрации заявления.

4.2.2. Выезжать и проводить обследование зеленых насаждений.

Приложение № 4
к постановлению Себеусадской
сельской администрации
от «2» мая 2024 г. № 40

Главе Себеусадской сельской администрации
Моркинского муниципального района



от _____
(фамилия, имя, отчество и место жительства физического лица)

_____ (наименование и место нахождения юридического лица)

ЗАЯВЛЕНИЕ.

Прошу Вас выдать разрешение на вырубку зеленых насаждений, произрастающих на землях населённых пунктов, и на землях сельскохозяйственного назначения находящихся в муниципальной собственности Себеусадского сельского поселения Моркинского муниципального района Республики Марий Эл и на землях, государственная собственность которых не разграничена.

1. Адрес (ориентир или местоположение), по которому произрастают заявленные к вырубке зеленые насаждения: _____

2. Количество заявленных к вырубке зеленых насаждений _____.

3. Видовой состав заявленных к вырубке зеленых насаждений _____.

4. Причины, обоснование необходимости вырубki зеленых насаждений. _____

5. Сроки выполнения работ _____

_____ дата


_____ подпись заявителя

Приложение № 5

к постановлению Себеусадской

сельской администрации

от «2» мая 2024г. № 40



МЕТОДИКА

расчёта платежей за вырубку зелёных насаждений, произрастающих на землях населённых пунктов и на землях сельскохозяйственного назначения, находящихся в муниципальной собственности Себеусадского сельского поселения Моркинского муниципального района Республики Марий Эл и на землях, государственная собственность которых не разграничена, и исчисления размера ущерба и убытков, вызванных их повреждением

Правовой основой применения методики расчёта платежей за вырубку зелёных насаждений, произрастающих на землях населённых пунктов и на землях сельскохозяйственного назначения, находящихся в муниципальной собственности Себеусадского сельского поселения Моркинского муниципального района Республики Марий Эл и на землях, государственная собственность которых не разграничена, и исчисления размера ущерба и убытков, вызванных их повреждением (далее - Методика) являются следующие документы: Конституция Российской Федерации; Гражданский кодекс Российской Федерации; Лесной кодекс Российской Федерации; Федеральный закон от 10.01.2002 N 7-ФЗ "Об охране окружающей среды".

1. Общие положения

1.1. Методика предназначена для исчисления размера ущерба (убытков, вреда), который возник или может возникнуть в результате воздействия на зеленые насаждения на территории Себеусадского сельского поселения Моркинского муниципального района.

1.2. Методика применяется:

1.2.1. при расчете размера ущерба, вреда и величины убытков в случае установления факта, повлекшего уничтожение или повреждение зеленых насаждений, произрастающих на территориях общего пользования населённых пунктов.

1.2.2. в процессе подготовки разделов оценки воздействия на окружающую природную среду инвестиционных проектов и их экологической экспертизы для стоимостной оценки потенциального ущерба (вреда, убытков), который может возникнуть при осуществлении хозяйственной деятельности, затрагивающей зеленые насаждения, произрастающие на землях населённых пунктов;

1.2.3. при исчислении размера компенсационной стоимости за разрешенную вырубку, уничтожение зеленых насаждений, произрастающих на землях населённых пунктов;

1.2.4. при иных случаях, связанных с определением стоимости зеленых насаждений, произрастающих на землях населённых пунктов.

1.3. Оценка зеленых насаждений и естественной растительности данным методом основана на применяемом в теории оценки недвижимости принципе условного замещения оцениваемого объекта другим, максимально приближенным к нему по своим параметрам и функциональному назначению. Применение принципа замещения к зеленым насаждениям и естественной растительности означает, что их стоимость определяется затратами на условное воспроизведение деревьев, кустарников, газонов или естественных растительных сообществ, равноценных по своим параметрам оцениваемым объектам.

1.4. Для стоимостной оценки вреда, причиняемого конкретным деревьям, кустарникам, травянистому покрову и естественной растительности, а также объектам озеленения на определенных территории населенных пунктов, используется показатель их компенсационной стоимости.

1.5. Компенсационная стоимость зеленых насаждений рассчитывается путем применения к показателям действительной восстановительной стоимости (Сдв) поправочных коэффициентов, позволяющих учесть влияние на ценность зеленых насаждений таких факторов, как местоположение, экологическая и социальная значимость объектов озеленения, фактическое состояние растений.

1.6. В качестве показателя действительной восстановительной стоимости объектов озеленения и зеленых насаждений используются нормативные значения затрат, необходимых для создания и содержания наиболее типичных видов (категорий) зеленых насаждений и объектов озеленения.

2. Классификация растительности для целей стоимостной оценки зеленых насаждений.

2.1. Для расчета показателей действительной восстановительной стоимости основных типов зеленых насаждений применяется следующая классификация растительности вне зависимости от функционального назначения, местоположения, форм собственности и ведомственной принадлежности территорий:

1) Растительность объектов озеленения населенных пунктов включает: растительность озелененных территорий общего пользования; растительность озелененных территорий ограниченного пользования; растительность озелененных территорий специального назначения.

2) Иная растительность естественного происхождения на территории Себеусадского сельского поселения Моркинского муниципального района.

К первому типу зеленых насаждений, выделяемому для целей их стоимостной оценки, относится растительность парков, садов, скверов, бульваров и других, искусственно созданных объектов озеленения на озелененных землях населенных пунктов, а также все виды зеленых насаждений, находящиеся на территориях ограниченного пользования (зеленые насаждения жилых кварталов, частного сектора, лечебных, детских, учебных и научных учреждений, промышленных предприятий, административно-хозяйственных и других объектов) и специального назначения (зеленые насаждения санитарно-защитных, водоохраных, защитно-мелиоративных, противопожарных зон, кладбищ; насаждения вдоль автомобильных дорог, плодовые сады, питомники, цветочно-оранжерейные хозяйства).

Ко второму типу зеленых насаждений, выделяемому для целей оценки, относится растительность лесов, а также луговая, болотная и околосводная

естественная растительность территорий, входящих в состав природного комплекса сельского поселения.

2.2. Дальнейшая классификация растительности внутри каждой выделенной группы зеленых насаждений для целей оценки осуществляется:

1) для первого типа - по видам (категориям) зеленых насаждений и элементам объектов озеленения (деревья, кустарники, живые изгороди из кустарников, газоны, цветники и пр.);

2) для второго типа - по типам естественных растительных сообществ.

2.3. Для каждой выделенной группы зеленых насаждений и естественных растительных сообществ устанавливаются удельные значения показателей действительной восстановительной стоимости (Сдв) зеленых насаждений (в расчете на 1 условное дерево, куст, метр, кв. метр или другую удельную единицу измерения).

Особенностью затратного метода, применяемого для оценки стоимости зеленых насаждений, является учет в структуре показателя их действительной восстановительной стоимости не только единовременных затрат по посадке деревьев, кустарников и созданию газонов, но и постоянных текущих вложений в содержание зеленых насаждений, осуществляемых при регулярном уходе за ними. Это достигается приемом капитализации всех видов ежегодных затрат, связанных с уходом за зелеными насаждениями на протяжении периода их жизни.

Ввиду существенных различий в способах и методах ухода за разными категориями зеленых насаждений для каждой оценочной группы растительности применяется собственный способ определения действительной восстановительной стоимости.

3. Расчет компенсационной стоимости.

3.1. В качестве исходной единицы для исчисления размера ущерба (вреда, убытков) от повреждения и уничтожения зеленых насаждений принимается их компенсационная стоимость. Расчет компенсационной стоимости зеленых насаждений на землях населенных пунктов Себеусадского сельского поселения Моркинского муниципального района, производится по формуле:

$$Ск = Сдв * Кз * Кв * Ксост * Км, \text{ где}$$

Ск - компенсационная стоимость основных видов деревьев и кустарников, травянистых растений, естественных растительных сообществ (в расчете на 1 дерево, 1 кустарник, 1 погонный метр живой изгороди, 1 кв. метр травянистой, лесной или иной растительности);

Сдв - действительная восстановительная стоимость основных видов деревьев, кустарников, травянистой растительности, естественных растительных сообществ (в расчете на 1 дерево, 1 кустарник, 1 пог. м живой изгороди, 1 кв. м травянистой, лесной или иной растительности) (таблицы N 1 и N 2);

Кз - коэффициент поправки на социально-экологическую значимость зеленых насаждений. Учитывает социальную, историко-культурную, природоохранную и рекреационную значимость зеленых насаждений и устанавливается в размере: 2 - для памятников садово-паркового искусства и всех категорий особо охраняемых природных территорий (далее - ООПТ); 1,5 - для охранных зон ООПТ (100 м - ООПТ федерального значения; 50 м - ООПТ регионального значения, 10 м - ООПТ местного значения); 1 - для озелененных территорий общего пользования; 0,5 - для остальных категорий зеленых насаждений;

Кв - коэффициент поправки на водоохранную ценность зеленых насаждений. Учитывает водоохраные функции зеленых насаждений и устанавливается в размере: 2 - для деревьев и кустарников, расположенных в водоохранной зоне (50 м от берега водоема); травяного покрова - в прибрежной защитной полосе; 1 - для остальных категорий зеленых насаждений;

Ксост - коэффициент поправки на текущее состояние зеленых насаждений. Учитывает фактическое состояние зеленых насаждений и устанавливается в размере: 1 - хорошее; 0,7 - удовлетворительное; 0,4 - неудовлетворительное;

Км - коэффициент обеспеченности жителей сельского поселения зелеными насаждениями в зависимости от местоположения. Учитывает обеспеченность жителей сельского поселения зелеными насаждениями в зависимости от местоположения озелененных территорий и устанавливается по зонам в размере: 1 - территория в черте населенных пунктов; 0,75 - территория вне черты населенных пунктов;

4. Порядок исчисления размера ущерба (убытка, вреда) от повреждения и (или) уничтожения зеленых насаждений.

4.1. Исчисление размера ущерба (убытка, вреда) осуществляется в 4 этапа.

1) На первом этапе устанавливается количество и (или) площадь уничтоженных зеленых насаждений, объектов озеленения или их отдельных элементов, определяется степень повреждения.

2) На втором этапе устанавливается категория значимости зеленых насаждений (зеленые насаждения памятников садово-паркового искусства, ООПТ, охранных зон ООПТ, озелененных территорий общего пользования, зеленые насаждения водоохранных зон). Фактическое состояние (по возможности): определяется размер поправочных коэффициентов для расчета компенсационной стоимости, приведенных в разделе III настоящей Методики.

Если зеленые насаждения одновременно относятся к разным категориям, выделенным для учета их социально-экологической значимости, то в расчетах принимается максимальное значение аналогичного поправочного коэффициента (Кз).

При невозможности определить видовой и возрастной состав уничтоженной древесной растительности исчисление размера ущерба (убытка, вреда) проводится по компенсационной стоимости широколиственных видов деревьев диаметром 40 и более сантиметров (таблица № 1, 2).

3) На третьем этапе производится расчет размера компенсационной стоимости зеленых насаждений и объектов озеленения согласно разделу 3 настоящей Методики. Если на территории подверглись уничтожению разные виды (категории) зеленых насаждений и объектов озеленения, исчисление размера ущерба производится отдельно для каждого из них с последующим суммированием результатов.

4) На четвертом этапе заполняется ведомость учета зеленых насаждений (таблица № 3)

**ДЕЙСТВИТЕЛЬНАЯ ВОССТАНОВИТЕЛЬНАЯ СТОИМОСТЬ ДЕРЕВЬЕВ (Сдв),
РУБ./ШТ.**


№ п/п	Древесная растительность	Диаметр дерева на высоте 1,3 м			
		До 12 см	12 - 24 см	25 - 40 см	40,1 и более см
1	Хвойные	200	400	600	700
2	Широколиственные (дуб, липа, ясень, клен)	300	500	700	800
3	Мелколиственные (береза, черемуха) и фруктовые.	150	300	500	600
4	Малоценные (тополь бальзамический, осина, ольха, клен ясенелистный)	100	200	300	350
5	Декоративные и экзотические	400	600	800	1000
6	Поросль малоценных видов древесной растительности (клен ясенелистный) диаметром менее 5 см. в расчетах не учитывается.	-	-	-	-

Таблица N 2

**ДЕЙСТВИТЕЛЬНАЯ ВОССТАНОВИТЕЛЬНАЯ СТОИМОСТЬ КУСТАРНИКОВ И ДРУГИХ
ЭЛЕМЕНТОВ ОЗЕЛЕНЕНИЯ (Скк), РУБ/ЕД.**

№ п/п	Кустарники и другие элементы озеленения	Стоимость (руб.)
1	Одиночные кустарники и лианы высотой до 1 м, шт.	150
2	Одиночные кустарники и лианы высотой до 2 м, шт.	250
3	Одиночные кустарники и лианы высотой 2-3 м, шт.	350
4	Одиночные кустарники и лианы высотой до 4-5 м, шт.	500
5	Экзотические кустарники, несвойственные для условий средней полосы России (падуб, магнолия, скумпия и др.)	700
6	Однорядная живая изгородь, м.	200
7	Двухрядная живая изгородь, м.	350
8	Газон партерный, кв. м.	200
9	Естественный травяной покров, кв. м.	150
10	Газон луговой, кв. м.	200
11	Цветник, кв. м.	250

Приложение № 6
к постановлению Себеусадской
сельской администрации
от «02» мая 2024 г. № 40



А К Т № _____

о признании зеленых насаждений, произрастающих на землях населённых пунктов и на землях сельскохозяйственного назначения, находящихся в муниципальной собственности Себеусадского сельского поселения Моркинского муниципального района и на землях государственная собственность на которые не разграничена, подлежащими вырубке на территории Себеусадского сельского поселения Моркинского муниципального района Республики Марий Эл.

Д. _____ " ____ " _____ Г.

Комиссия в составе:

1. _____

(Ф.И.О., должность)

2. _____

(Ф.И.О., должность)

3. _____

(Ф.И.О., должность)

осуществила выезд по адресу: _____

_____ и произвела обследование зеленых насаждений, произрастающих на землях населённых пунктов и на землях сельскохозяйственного назначения, находящихся в муниципальной собственности Себеусадского сельского поселения Моркинского муниципального района и на землях государственная собственность на которые не разграничена.

Результатами обследования установлено: _____

Выводы: _____

Члены комиссии:

1. _____

(Ф.И.О., должность)

(подпись)

2. _____

(Ф.И.О., должность)

(подпись)

3. _____

(Ф.И.О., должность)

(подпись)

4. _____

5. _____

6. _____

7. _____

8. _____

9. _____


10. _____

11. _____

12. _____

13. _____

Приложение № 7
к постановлению Себеусадской
сельской администрации
от «2» мая 2024г. № 40



ПЕРЕЧЁТНАЯ ВЕДОМОСТЬ

зеленых насаждений, произрастающих на землях населённых пунктов и на землях сельскохозяйственного назначения, находящихся в муниципальной собственности Себеусадского сельского поселения Моркинского муниципального района и на землях государственная собственность на которые не разграничена, подлежащих вырубке на территории Себеусадского сельского поселения Моркинского муниципального района Республики Марий Эл по адресу: _____

№ п/п	Наименование породы	Количество (шт.)	Диаметр (м)	Характеристика состояния	Заключение	Примечание
1.						
2.						
3.						
	всего					

1. _____ (Ф.И.О., должность) _____ (подпись)

2. _____ (Ф.И.О., должность) _____ (подпись)

3. _____ (Ф.И.О., должность) _____ (подпись)

Приложение № 8

к постановлению Себеусадской
сельской администрации
от « 2 » мая 2024г. №40

РАЗРЕШЕНИЕ

№ _____ от _____ 20____ г.

на вырубку зеленых насаждений, произрастающих на землях населённых
пунктов, находящихся в муниципальной собственности Себеусадского
сельского поселения Моркинского муниципального района и на землях
государственная собственность на которые не разграничена

Выдано предприятию, организации, учреждению, физическому лицу

(наименование, должность, фамилия, имя, отчество)

Основание для проведения работ по вырубке зелёных насаждений _____

(растущей, аварийной, сухостойной, ветровальной древесины)

Место проведения работ по вырубке зелёных насаждений _____

Состав и количество зелёных насаждений, подлежащих вырубке _____

Сроки проведения компенсационных посадок _____

Сроки выполнения работ _____

должность

подпись

М.П.

фамилия

Приложение № 9

к постановлению Себеусадской
сельской администрации

от «2» мая 2024 г. № 40



РАЗРЕШЕНИЕ

№ _____ от _____ 20__ г.

на вырубку зеленых насаждений, произрастающих землях
сельскохозяйственного назначения, находящихся в муниципальной
собственности Себеусадского сельского поселения Моркинского
муниципального района Республики Марий Эл и на землях государственная
собственность на которые не разграничена

Выдано предприятию, организации, учреждению, физическому лицу

(наименование, должность, фамилия, имя, отчество)

Основание для проведения работ по вырубке зелёных насаждений _____

(растущей, аварийной, сухостойной, ветровальной древесины)

Место проведения работ по вырубке зелёных насаждений _____

Состав и количество зелёных насаждений, подлежащих вырубке _____

Сроки выполнения работ _____

должность

подпись

М.П.

фамилия